



PREFEITURA MUNICIPAL DE IBAITI

ESTADO DO PARANÁ

PROJETO DE LEI COMPLEMENTAR Nº DE NOVEMBRO DE 2022

Súmula: Dispõe sobre o perímetro urbano do Município de Ibaity.

O SENHOR **ANTONELY DE CASSIO ALVES DE CARVALHO, PREFEITO MUNICIPAL DE IBAITI, ESTADO DO PARANÁ**, no uso das atribuições que lhe conferem a alínea “h”, do inciso I, do art. 91, da Lei Orgânica Municipal, submete à apreciação da Câmara Municipal o seguinte Projeto de Lei Complementar:

CAPÍTULO ÚNICO DAS DISPOSIÇÕES PRELIMINARES

Art. 1º. O território municipal é dividido em zona urbana e zona rural, para fins urbanísticos e tributários.

§ 1º As zonas urbanas no Município, para efeito desta Lei, serão as constantes dos ANEXOS I a VIII desta Lei ou outras definidas em lei própria.

§ 2º A zona rural é constituída pelo restante do território do Município.

Art. 2º. A representação do perímetro da zona urbana e o cálculo analítico de área constam dos seguintes anexos, partes integrantes da presente Lei:

- I-** Anexo I - Mapa do Perímetro Urbano (sede);
- II-** Anexo II – Mapa do Perímetro Urbano (Distrito de Amorinha);
- III-** Anexo III – Mapa do Perímetro Urbano (Distrito do Campinho);
- IV-** Anexo IV – Mapa do Perímetro Urbano (Distrito Euzébio de Oliveira);
- V-** Anexo V – Mapa do Perímetro Urbano (Distrito Patrimônio do Café I);
- VI-** Anexo VI – Mapa do Perímetro Urbano (Distrito Patrimônio do Café II);
- VII-** Anexo VII – Mapa do Perímetro Urbano (Distrito do Vassoural);
- VIII-** Anexo VIII – Mapa do Perímetro Urbano (Distrito Vila Guay);
- IX-** Anexo IX - Descrição e Cálculo Analítico da Área - Azimutes, Lados e Coordenadas Geográficas (sede);
- X-** Anexo X - Descrição e Cálculo Analítico da Área - Azimutes, Lados e Coordenadas Geográficas (Distrito de Amorinha);
- XI-** Anexo XI - Descrição e Cálculo Analítico da Área - Azimutes, Lados e Coordenadas Geográficas (Distrito do Campinho);
- XII-** Anexo XII - Descrição e Cálculo Analítico da Área - Azimutes, Lados e Coordenadas Geográficas (Distrito Euzébio de Oliveira);
- XIII-** Anexo XIII - Descrição e Cálculo Analítico da Área - Azimutes, Lados e Coordenadas Geográficas (Distrito Patrimônio do Café I);
- XIV-** Anexo XIV - Descrição e Cálculo Analítico da Área - Azimutes, Lados e Coordenadas Geográficas (Distrito Patrimônio do Café II);
- XV-** Anexo XV - Descrição e Cálculo Analítico da Área - Azimutes, Lados e Coordenadas Geográficas (Distrito do Vassoural);



PREFEITURA MUNICIPAL DE IBAITI ESTADO DO PARANÁ

XVI- Anexo XVI - Descrição e Cálculo Analítico da Área - Azimutes, Lados e Coordenadas Geográficas (Distrito Vila Guay);

Art. 3º. Esta Lei entrará em vigor na data de sua publicação revogadas as disposições em contrário, em especial a Lei Complementar n°. 657/2011.

GABINETE DO PREFEITO MUNICIPAL DE IBAITI, ESTADO DO PARANÁ, em 09 de novembro de 2022.

**ANTONELY DE CASSIO ALVES DE CARVALHO
PREFEITO**

ANEXO II - MAPA DO PERÍMETRO URBANO DO DISTRITO AMORINHA

LEGENDA



LADOS	Vértices	COORDENADAS (UTM)		ADMITES	DISTÂNCIA (m)	FACTOR DE ESCALA	COORDENADAS (GEOGRÁFICAS)	
		N (metros)	E (metros)				Latitude	Longitude
P00	P01	7.355.543,338	575.703,35	12071,433*	228,11	0,99967116	0°44'53,554" E	23°54'34,338" S
P01	P02	7.355.474,74	575.900,42	65°11'48"	12,44	0,99967118	0°44'44,545" E	23°54'38,040" S
P02	P03	7.355.478,96	575.911,71	80°09'51"	25,44	0,99967122	0°44'44,943" E	23°54'37,868" S
P03	P04	7.355.480,33	575.937,15	60°46'32"	37,58	0,99967129	0°44'45,843" E	23°54'37,852" S
P04	P05	7.355.498,08	575.969,95	34°02'59"	29,80	0,99967127	0°44'46,999" E	23°54'37,240" S
P05	P06	7.355.526,91	575.960,10	79°08'06"	31,47	0,99967133	0°44'46,646" E	23°54'36,333" S
P06	P07	7.355.534,54	575.990,63	344°39'00"	13,59	0,99967132	0°44'47,724" E	23°54'36,080" S
P07	P08	7.355.547,65	575.987,03	74°39'00"	23,34	0,99967136	0°44'47,594" E	23°54'35,654" S
P08	P09	7.355.553,82	576.009,54	350°33'37"	23,76	0,99967135	0°44'48,389" E	23°54'35,450" S
P09	P10	7.355.577,26	576.005,64	69°33'21"	46,84	0,99967144	0°44'48,247" E	23°54'34,688" S
P10	P11	7.355.593,62	576.049,53	159°33'21"	35,87	0,99967146	0°44'49,796" E	23°54'34,149" S
P11	P12	7.355.560,01	576.062,06	69°33'21"	41,65	0,99967153	0°44'50,246" E	23°54'35,239" S
P12	P13	7.355.574,56	576.101,09	159°33'21"	8,17	0,99967154	0°44'51,623" E	23°54'34,760" S
P13	P14	7.355.566,91	576.103,94	69°33'21"	29,57	0,99967159	0°44'51,726" E	23°54'35,008" S
P14	P15	7.355.577,24	576.131,65	317°12'07"	15,45	0,99967157	0°44'52,704" E	23°54'34,668" S
P15	P16	7.355.588,57	576.121,15	270°00'00"	55,20	0,99967147	0°44'52,330" E	23°54'34,301" S
P16	P17	7.355.588,57	576.065,95	337°29'14"	31,99	0,99967144	0°44'53,370" E	23°54'34,310" S
P17	P18	7.355.618,12	576.053,71	91°57'34"	44,05	0,99967151	0°44'49,839" E	23°54'33,302" S
P18	P19	7.355.645,27	576.088,40	141°57'34"	28,72	0,99967154	0°44'51,161" E	23°54'32,463" S
P19	P20	7.355.621,86	576.106,71	80°00'00"	27,44	0,99967159	0°44'51,813" E	23°54'33,221" S
P20	P21	7.355.621,86	576.134,15	46°36'40"	25,07	0,99967163	0°44'52,781" E	23°54'33,219" S
P21	P22	7.355.636,08	576.152,37	136°36'40"	31,91	0,99967167	0°44'53,425" E	23°54'32,653" S
P22	P23	7.355.619,89	576.174,29	272°29'31"	75,87	0,99967174	0°44'54,204" E	23°54'33,403" S
P23	P24	7.355.683,19	576.209,31	109°41'48"	17,08	0,99967177	0°44'55,430" E	23°54'31,209" S
P24	P25	7.355.677,43	576.225,39	129°40'34"	61,64	0,99967186	0°44'56,000" E	23°54'31,394" S
P25	P26	7.355.636,08	576.272,83	228°14'45"	59,19	0,99967177	0°44'57,693" E	23°54'32,660" S
P26	P27	7.355.598,86	576.228,49	143°44'19"	68,56	0,99967184	0°44'56,124" E	23°54'33,947" S
P27	P28	7.355.551,67	576.263,12	234°29'55"	65,75	0,99967174	0°44'57,358" E	23°54'35,476" S
P28	P29	7.355.513,48	576.209,59	330°39'22"	80,90	0,99967166	0°44'55,472" E	23°54'36,727" S
P29	P30	7.355.584,00	576.169,95	218°36'16"	27,46	0,99967163	0°44'54,029" E	23°54'34,441" S
P30	P31	7.355.562,54	576.152,82	235°47'08"	22,26	0,99967160	0°44'53,455" E	23°54'35,142" S
P31	P32	7.355.550,02	576.134,40	250°46'05"	34,13	0,99967153	0°44'52,806" E	23°54'35,552" S
P32	P33	7.355.538,78	576.102,18	150°47'48"	70,89	0,99967160	0°44'51,666" E	23°54'35,923" S
P33	P34	7.355.470,89	576.136,77	237°30'21"	54,06	0,99967151	0°44'52,903" E	23°54'31,929" S
P34	P35	7.355.447,49	576.090,34	180°00'00"	10,54	0,99967151	0°44'51,267" E	23°54'38,893" S
P35	P36	7.355.436,95	576.090,34	270°00'00"	48,28	0,99967142	0°44'51,269" E	23°54'39,236" S
P36	P37	7.355.436,95	576.042,06	227°14'26"	160,78	0,99967120	0°44'49,561" E	23°54'39,244" S
P37	P38	7.355.321,79	575.924,02	138°49'19"	31,88	0,99967124	0°44'48,407" E	23°54'42,814" S
P38	P39	7.355.303,80	575.945,01	183°19'13"	103,93	0,99967123	0°44'46,154" E	23°54'43,590" S
P39	P40	7.355.200,04	575.938,99	237°14'16"	16,00	0,99967120	0°44'46,960" E	23°54'46,965" S
P40	P41	7.355.191,38	575.925,53	279°28'50"	58,32	0,99967110	0°44'45,486" E	23°54'47,249" S
P41	P42	7.355.201,49	575.868,10	124°42'08"	36,23	0,99967111	0°44'43,453" E	23°54'46,930" S
P42	P43	7.355.238,78	575.876,53	320°01'43"	5,14	0,99967110	0°44'43,744" E	23°54'45,716" S
P43	P44	7.355.242,72	575.873,23	230°01'43"	177,64	0,99967085	0°44'43,626" E	23°54'45,588" S
P44	P45	7.355.128,60	575.737,09	312°28'17"	126,76	0,99967088	0°44'38,833" E	23°54'49,322" S
P45	P46	7.355.214,19	575.643,59	313°35'07"	55,75	0,99967060	0°44'35,510" E	23°54'46,555" S
P46	P47	7.355.252,84	575.603,41	62°24'51"	133,66	0,99967082	0°44'34,082" E	23°54'45,305" S
P47	P48	7.355.314,83	575.722,05	326°51'46"	71,09	0,99967075	0°44'38,266" E	23°54'43,270" S
P48	P49	7.355.374,36	575.683,19	65°11'48"	140,86	0,99967099	0°44'36,881" E	23°54'41,341" S
P49	P50	7.355.433,45	575.811,08	302°06'47"	174,26	0,99967071	0°44'41,390" E	23°54'39,399" S
P50	P00	7.355.526,08	576.663,47	320°40'47"	76,03	0,99967079	0°44'36,155" E	23°54'36,411" S



INFORMAÇÕES DO MAPA
 EPSG:31982 - SIRGAS S2000/UTM zone 22S
 FONTE: SEMV PROJETOS GOVERNAMENTAIS E PREFEITURA DE IBAITI - ANO: 2022

LOCALIZAÇÃO



ANEXO III - MAPA DO PERÍMETRO URBANO DO DISTRITO EUZÉBIO DE OLIVEIRA

LEGENDA



LADOS	COORDENADAS (UTM)		AZMUTES	DISTANCIA (m)	FACTOR DE ESCALA	COORDENADAS (GEOGRAFICAS)	
	N (metros)	E (metros)				Longitude	Latitude
P00 P01	7.366.824,80	564.980,58	217°16'04"	120,42	0,99965206	50°21'43,470" W	23°48'20,733" S
P01 P02	7.366.728,97	564.907,66	126°39'26"	111,44	0,99965218	50°21'46,032" W	23°48'33,860" S
P02 P03	7.366.662,43	564.997,05	219°00'52"	99,29	0,99965208	50°21'42,862" W	23°48'36,010" S
P03 P04	7.366.585,28	564.934,35	126°48'30"	426,99	0,99965263	50°21'45,059" W	23°48'38,528" S
P04 P05	7.366.529,45	565.276,41	216°52'54"	134,68	0,99965250	50°21'35,939" W	23°48'46,795" S
P05 P06	7.366.221,88	565.195,70	306°52'54"	155,70	0,99965230	50°21'35,772" W	23°48'50,306" S
P06 P07	7.366.315,31	565.071,16	217°55'49"	115,25	0,99965219	50°21'40,188" W	23°48'47,285" S
P07 P08	7.366.224,45	565.050,32	204°23'30"	211,84	0,99965191	50°21'42,677" W	23°48'50,251" S
P08 P09	7.366.344,18	564.823,58	309°03'30"	141,00	0,99965171	50°21'48,877" W	23°48'46,383" S
P09 P10	7.366.431,11	564.714,56	340°33'03"	93,88	0,99965168	50°21'52,809" W	23°48'43,573" S
P10 P11	7.366.519,63	564.683,30	360°00'00"	30,71	0,99965168	50°21'53,928" W	23°48'40,699" S
P11 P12	7.366.550,28	564.683,30	44°52'13"	110,03	0,99965181	50°21'53,933" W	23°48'39,700" S
P12 P13	7.366.635,12	564.766,86	305°40'40"	166,89	0,99965160	50°21'50,993" W	23°48'36,932" S
P13 P14	7.366.732,46	564.631,31	33°43'41"	133,40	0,99965171	50°21'55,799" W	23°48'33,787" S
P14 P15	7.366.843,41	564.705,38	305°50'10"	30,75	0,99965167	50°21'53,199" W	23°48'30,168" S
P15 P16	7.366.843,41	564.680,44	35°50'10"	28,08	0,99965170	50°21'54,083" W	23°48'29,586" S
P16 P17	7.366.884,18	564.696,88	125°50'10"	30,98	0,99965174	50°21'53,505" W	23°48'28,844" S
P17 P18	7.366.886,04	564.722,00	35°50'10"	56,71	0,99965179	50°21'52,615" W	23°48'29,430" S
P18 P19	7.366.912,01	564.755,20	122°33'30"	81,09	0,99965190	50°21'51,449" W	23°48'27,930" S
P19 P20	7.366.868,07	564.823,94	34°58'20"	54,33	0,99965195	50°21'49,023" W	23°48'29,349" S
P20 P00	7.366.912,50	564.855,08	124°58'20"	153,15	0,99965216	50°21'47,919" W	23°48'27,897" S

INFORMAÇÕES DO MAPA
 EPSG:31982 - SIRGAS S2000/UTM zone 22S
 FONTE: SEMV PROJETOS GOVERNAMENTAIS E PREFEITURA DE IBAITI - ANO: 2022

LOCALIZAÇÃO



ANEXO IV - MAPA DO PERÍMETRO DO DISTRITO CAMPINHO

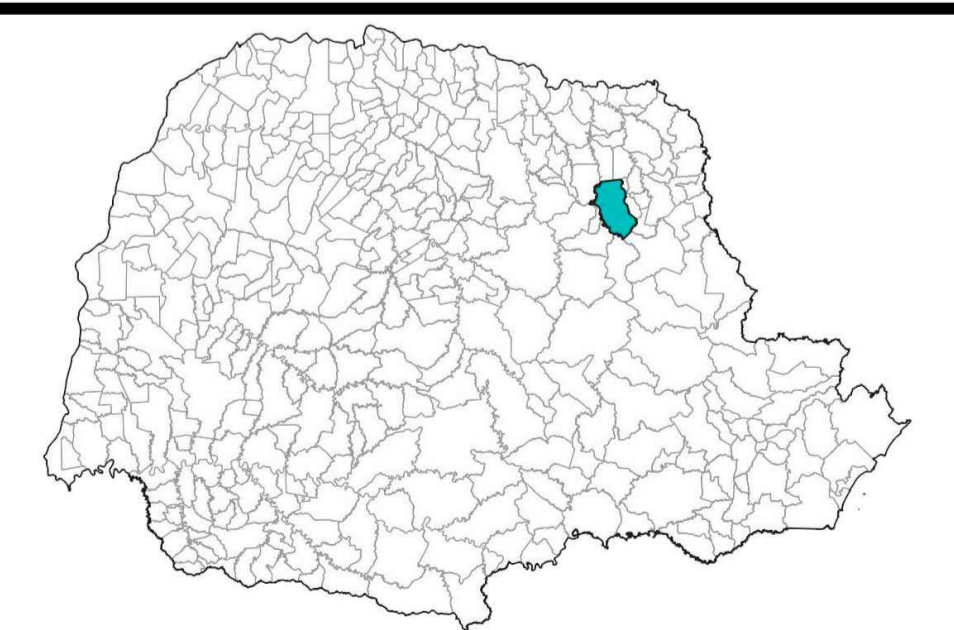
LEGENDA

LADOS	COORDENADAS (UTM)		AZIMUTES	DISTANCIA (m)	FACTOR DE ESCALA	COORDENADAS (GEORAFICAS)	
Vértices	N (metros)	E (metros)				Longitude	Latitude
P00 P01	7.372.764,81	575.363,71	124°2'00"	400,58	0,99967106	50°15'21,627" W	23°45'15,905" S
P01 P02	7.372.425,45	575.859,15	214°25'00"	1.771,06	0,99966922	50°15'20,063" W	23°45'26,808" S
P02 P03	7.370.964,44	574.858,10	127°3'07"	40,05	0,99966928	50°15'55,159" W	23°46'14,582" S
P03 P04	7.370.939,99	574.889,82	160°2'03"	23,00	0,99966929	50°15'54,033" W	23°46'15,371" S
P04 P05	7.370.918,38	574.892,69	168°19'37"	94,45	0,99966933	50°15'53,792" W	23°46'16,072" S
P05 P06	7.370.825,88	574.916,79	194°2'10"	686,86	0,99966901	50°15'53,060" W	23°46'19,077" S
P06 P07	7.370.160,46	574.746,53	307°00'22"	464,79	0,99966833	50°15'58,954" W	23°46'40,742" S
P07 P08	7.370.460,22	574.375,35	208°20'20"	552,88	0,99967356	50°16'12,118" W	23°46'31,308" S
P08 P09	7.370.565,75	573.844,81	249°4'46"	245,55	0,99966994	50°16'20,891" W	23°46'26,397" S
P09 P10	7.370.510,65	573.614,79	126°58'21"	125,24	0,99966712	50°16'39,002" W	23°46'29,544" S
P10 P11	7.370.435,33	573.714,85	215°0'01"	97,22	0,99966701	50°16'39,453" W	23°46'31,976" S
P11 P12	7.370.356,94	573.657,89	264°40'14"	25,32	0,99966997	50°16'37,452" W	23°46'34,947" S
P12 P13	7.370.354,19	573.632,68	220°38'07"	163,50	0,99966676	50°16'38,342" W	23°46'34,628" S
P13 P14	7.370.230,11	573.526,20	223°1'58"	179,89	0,99966655	50°16'42,082" W	23°46'38,680" S
P14 P15	7.370.099,19	573.403,12	322°1'35"	62,23	0,99966648	50°16'46,407" W	23°46'42,957" S
P15 P16	7.370.148,39	573.380,00	309°4'00"	49,60	0,99966641	50°16'47,762" W	23°46'41,364" S
P16 P17	7.370.180,12	573.326,89	305°39'18"	76,23	0,99966630	50°16'49,115" W	23°46'40,338" S
P17 P18	7.370.224,56	573.264,95	296°46'23"	89,83	0,99966616	50°16'51,311" W	23°46'38,804" S
P18 P19	7.370.265,02	573.184,75	298°39'18"	106,19	0,99966599	50°16'54,152" W	23°46'37,601" S
P19 P20	7.370.315,94	573.091,57	290°4'30"	943,26	0,99966511	50°16'53,453" W	23°46'35,817" S
P20 P21	7.370.564,74	572.603,60	25°12'46"	349,72	0,99966538	50°17°14,738" W	23°46'28,276" S
P21 P22	7.370.871,14	572.752,57	111°58'50"	230,64	0,99966576	50°17°09,529" W	23°46'17,964" S
P22 P23	7.370.784,81	572.866,45	33°42'57"	53,36	0,99966582	50°17°01,957" W	23°46'20,738" S
P23 P24	7.370.829,20	572.896,07	83°3'42"	183,09	0,99966554	50°17°00,915" W	23°46'19,285" S
P24 P25	7.370.931,33	572.844,12	57°19'40"	275,40	0,99966596	50°17°06,305" W	23°46'15,992" S
P25 P26	7.371.080,00	573.076,95	122°50'00"	103,11	0,99966612	50°16'58,141" W	23°46'11,120" S
P26 P27	7.371.024,09	573.162,29	217°29'23"	52,17	0,99966606	50°16'59,070" W	23°46'12,924" S
P27 P28	7.370.962,70	573.130,84	117°30'07"	201,66	0,99966639	50°16'56,185" W	23°46'14,275" S
P28 P29	7.370.889,16	573.309,49	42°52'37"	50,82	0,99966644	50°16'49,856" W	23°46'17,287" S
P29 P30	7.370.926,25	573.343,93	65°38'58"	213,82	0,99966680	50°16'48,646" W	23°46'16,075" S
P30 P31	7.371.014,41	573.538,73	74°28'40"	152,32	0,99966707	50°16'41,780" W	23°46'13,777" S
P31 P32	7.371.055,17	573.685,49	338°21'02"	198,42	0,99966693	50°16'38,602" W	23°46'11,827" S
P32 P33	7.371.239,59	573.612,29	63°36'51"	176,43	0,99966722	50°16'39,221" W	23°46'08,843" S
P33 P34	7.371.318,00	573.770,34	130°5'35"	16,17	0,99966724	50°16'33,652" W	23°46'03,267" S
P34 P35	7.371.307,41	573.782,56	50°37'12"	468,89	0,99966790	50°16'33,218" W	23°46'03,610" S
P35 P36	7.371.602,37	574.141,80	109°58'21"	306,47	0,99966843	50°16'20,577" W	23°45'53,960" S
P36 P37	7.371.497,69	574.429,94	70°47'56"	54,86	0,99966852	50°16'10,382" W	23°45'57,315" S
P37 P00	7.371.515,73	574.481,75	35°1'24"	1.529,15	0,99967016	50°16'08,555" W	23°45'56,720" S



INFORMAÇÕES DO MAPA
 EPSG:31982 - SIRGAS S2000/UTM zone 22S
 FONTE: SEMV PROJETOS GOVERNAMENTAIS E PREFEITURA DE IBAITI - ANO: 2022

LOCALIZAÇÃO



ANEXO V - MAPA DO PERIMETRO URBANO DO DISTRITO VILA GUAY

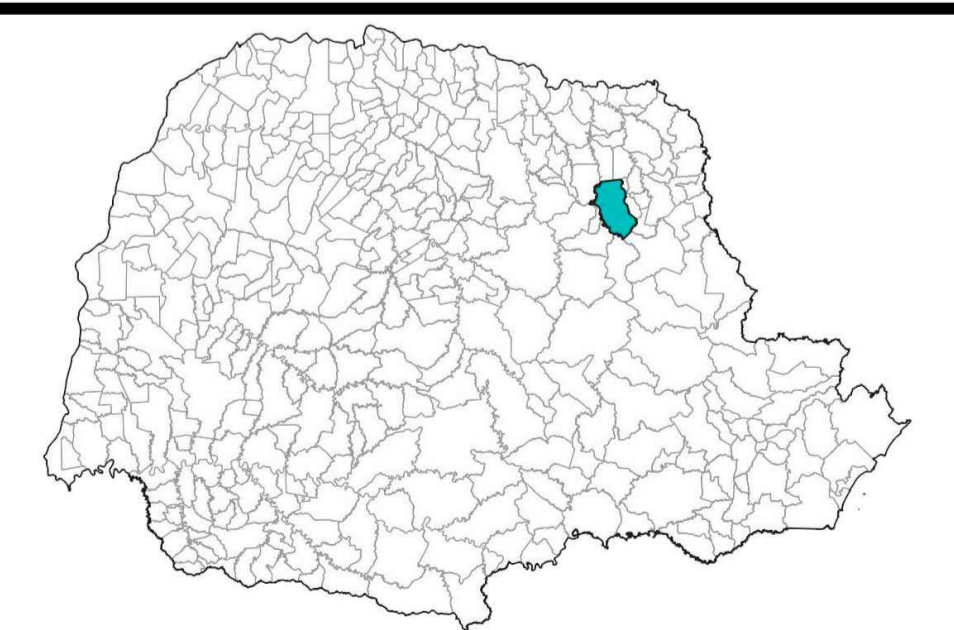
LEGENDA

LADOS	COORDENADAS (UTM)		AZIMUTES	DISTANCIA (m)	FAZOR DE ESCALA	COORDENADAS (GEOGRÁFICAS)	
	N (metros)	E (metros)				Latitude	Longitude
P00 P01	7.378.538,39	578.413,94	155°49'23"	182,49	0,99967620	50°13'51,075" S	23°41'53,418" S
P01 P02	7.378.872,90	578.488,68	65°32'29"	77,70	0,99967623	50°13'48,405" W	23°41'56,818" S
P02 P03	7.378.905,07	578.559,40	151°19'59"	317,42	0,99967653	50°13'45,914" W	23°41'55,799" S
P03 P04	7.378.926,73	578.712,00	149°25'03"	144,13	0,99967667	50°13'40,473" W	23°42'04,783" S
P04 P05	7.378.902,65	578.786,33	98°20'30"	19,99	0,99967671	50°13'37,809" W	23°42'08,804" S
P05 P06	7.378.499,75	578.805,11	56°42'14"	26,54	0,99967675	50°13'37,160" W	23°42'08,895" S
P06 P07	7.378.514,32	578.827,30	132°54'44"	82,64	0,99967687	50°13'36,380" W	23°42'08,417" S
P07 P08	7.378.488,08	578.887,82	126°44'42"	65,45	0,99967691	50°13'34,232" W	23°42'10,286" S
P08 P09	7.378.418,90	578.940,27	136°59'12"	12,41	0,99967699	50°13'32,372" W	23°42'11,500" S
P09 P10	7.378.409,83	578.948,73	167°45'47"	9,44	0,99967699	50°13'32,072" W	23°42'11,793" S
P10 P11	7.378.400,60	578.950,73	170°18'12"	79,90	0,99967701	50°13'31,999" W	23°42'12,093" S
P11 P12	7.378.320,07	578.957,32	160°54'20"	59,86	0,99967704	50°13'31,751" W	23°42'14,681" S
P12 P13	7.378.264,41	578.976,90	70°49'30"	156,22	0,99967733	50°13'31,049" W	23°42'16,517" S
P13 P14	7.378.315,85	578.124,41	158°17'30"	81,98	0,99967739	50°13'25,851" W	23°42'14,818" S
P14 P15	7.378.330,88	578.154,73	253°19'50"	102,08	0,99967720	50°13'24,765" W	23°42'17,289" S
P15 P16	7.378.210,41	579.056,94	140°49'46"	262,01	0,99967749	50°13'28,213" W	23°42'18,258" S
P16 P17	7.377.982,68	579.204,61	246°09'44"	277,58	0,99967699	50°13'22,856" W	23°42'25,305" S
P17 P18	7.377.880,70	578.950,71	332°59'10"	126,05	0,99967688	50°13'31,801" W	23°42'28,997" S
P18 P19	7.377.893,74	578.892,92	333°32'16"	134,71	0,99967676	50°13'33,863" W	23°42'25,332" S
P19 P20	7.378.114,34	578.832,89	242°20'22"	107,89	0,99967658	50°13'36,108" W	23°42'21,422" S
P20 P21	7.378.064,25	578.737,33	327°02'40"	97,35	0,99967647	50°13'39,471" W	23°42'23,087" S
P21 P22	7.378.145,94	578.684,37	81°58'25"	77,71	0,99967662	50°13'41,356" W	23°42'20,420" S
P22 P23	7.378.146,83	578.761,32	339°37'04"	63,69	0,99967656	50°13'38,841" W	23°42'20,053" S
P23 P24	7.378.210,87	578.727,62	249°40'20"	26,88	0,99967651	50°13'39,842" W	23°42'18,301" S
P24 P25	7.378.201,54	578.702,41	330°48'33"	46,99	0,99967646	50°13'40,730" W	23°42'18,609" S
P25 P26	7.378.422,54	578.676,47	244°29'14"	86,17	0,99967631	50°13'41,548" W	23°42'17,280" S
P26 P27	7.378.505,43	578.601,70	334°34'11"	70,94	0,99967625	50°13'44,287" W	23°42'18,501" S
P27 P28	7.378.269,50	578.571,24	240°36'23"	39,84	0,99967619	50°13'45,375" W	23°42'16,423" S
P28 P29	7.378.249,95	578.536,53	329°59'14"	21,90	0,99967617	50°13'46,597" W	23°42'17,065" S
P29 P30	7.378.268,90	578.525,55	329°42'22"	86,04	0,99967608	50°13'46,988" W	23°42'18,400" S
P30 P31	7.378.343,34	578.482,41	248°32'53"	65,35	0,99967598	50°13'48,528" W	23°42'14,037" S
P31 P32	7.378.319,44	578.421,58	340°23'32"	438,82	0,99967568	50°13'50,669" W	23°42'14,825" S
P32 P33	7.378.732,81	578.274,32	65°28'30"	48,62	0,99967576	50°13'55,947" W	23°42'01,410" S
P33 P34	7.378.702,08	578.318,45	62°29'20"	81,97	0,99967591	50°13'54,393" W	23°42'03,747" S
P34 P35	7.378.780,84	578.391,15	336°06'53"	27,92	0,99967588	50°13'51,833" W	23°41'59,503" S
P35 P36	7.378.816,37	578.379,85	343°38'10"	202,45	0,99967577	50°13'52,237" W	23°41'58,675" S
P36 P00	7.378.010,62	578.322,82	72°28'41"	95,55	0,99967595	50°13'54,288" W	23°41'52,389" S



INFORMAÇÕES DO MAPA
 EPSG:31982 - SIRGAS S2000/UTM zone 22S
 FONTE: SEMV PROJETOS GOVERNAMENTAIS E PREFEITURA DE IBAITI - ANO: 2022

LOCALIZAÇÃO



ANEXO VI - MAPA DO PERÍMETRO URBANO DO DISTRITO DE VASSOURAL

LEGENDA

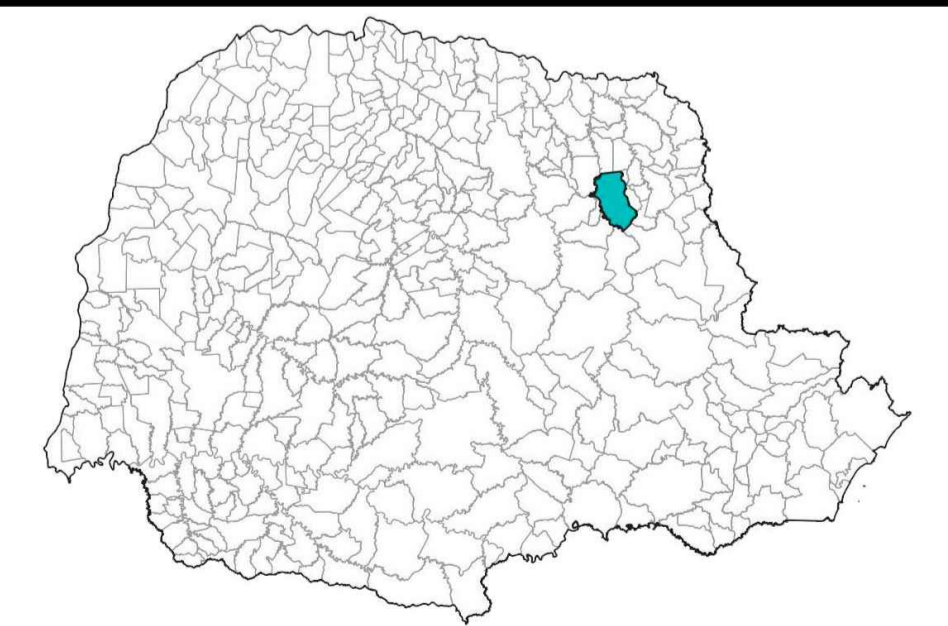


LADOS	Vértice	COORDENADAS (UTM)		AZMUTES	DISTANCIA (m)	FACTOR DE ESCALA	COORDENADAS (GEOGRÁFICAS)	
		N (metros)	E (metros)				Longitude	Latitude
P00	P01	7.389.746,99	566.933,44	143°58'21"	112,63	0,99965545	50°20'28,233" W	23°36'18,536" S
P01	P02	7.389.673,90	566.998,69	204°23'50"	90,59	0,99965538	50°20'55,871" W	23°36'07,488" S
P02	P03	7.389.591,40	566.963,27	142°29'30"	102,59	0,99965549	50°20'27,178" W	23°36'10,176" S
P03	P04	7.389.510,02	567.023,73	207°18'43"	104,34	0,99965541	50°20'54,961" W	23°36'12,813" S
P04	P05	7.389.412,78	566.973,91	133°17'38"	166,74	0,99965551	50°20'38,633" W	23°36'18,830" S
P05	P06	7.389.305,07	567.099,25	138°48'56"	38,94	0,99965566	50°20'52,283" W	23°36'19,465" S
P06	P07	7.389.275,77	567.124,89	126°31'07"	35,48	0,99965570	50°20'51,354" W	23°36'20,414" S
P07	P08	7.389.254,65	567.153,41	104°09'27"	34,23	0,99965576	50°20'50,344" W	23°36'21,097" S
P08	P09	7.389.246,38	567.186,60	94°13'38"	306,15	0,99965607	50°20'29,111" W	23°36'21,368" S
P09	P10	7.389.223,71	567.491,91	360°00'00"	91,12	0,99965627	50°20'48,395" W	23°36'22,052" S
P10	P11	7.389.314,83	567.491,91	82°55'49"	50,29	0,99965635	50°20'48,410" W	23°36'19,089" S
P11	P12	7.389.321,02	567.541,82	345°5'110"	64,92	0,99965632	50°20'46,650" W	23°36'18,880" S
P12	P13	7.389.380,97	567.525,95	77°57'28"	42,06	0,99965639	50°20'47,200" W	23°36'18,830" S
P13	P14	7.389.392,75	567.367,09	347°57'20"	50,79	0,99965637	50°20'45,770" W	23°36'16,544" S
P14	P15	7.389.442,42	567.556,49	67°56'33"	146,83	0,99965660	50°20'46,152" W	23°36'14,931" S
P15	P16	7.389.497,60	567.692,67	179°04'42"	36,79	0,99965660	50°20'41,356" W	23°36'13,110" S
P16	P17	7.389.460,82	567.693,26	171°34'20"	29,02	0,99965661	50°20'41,130" W	23°36'14,317" S
P17	P18	7.389.432,11	567.693,51	165°14'07"	29,54	0,99965662	50°20'41,134" W	23°36'15,245" S
P18	P19	7.389.403,55	567.705,04	157°25'12"	26,76	0,99965664	50°20'40,904" W	23°36'16,172" S
P19	P20	7.389.378,85	567.715,31	148°54'48"	29,05	0,99965666	50°20'40,537" W	23°36'16,974" S
P20	P21	7.389.353,97	567.730,31	138°13'42"	26,15	0,99965668	50°20'40,004" W	23°36'17,780" S
P21	P22	7.389.328,63	567.739,88	132°11'22"	129,34	0,99965678	50°20'38,662" W	23°36'18,570" S
P22	P23	7.389.215,23	567.800,22	244°50'10"	62,92	0,99965669	50°20'07,514" W	23°36'22,281" S
P23	P24	7.389.188,48	567.743,28	248°25'34"	82,29	0,99965656	50°20'09,519" W	23°36'23,160" S
P24	P25	7.389.158,22	567.666,75	273°44'08"	89,89	0,99965641	50°20'15,215" W	23°36'24,155" S
P25	P26	7.389.164,08	567.577,05	270°00'00"	58,95	0,99965631	50°20'15,381" W	23°36'23,930" S
P26	P27	7.389.164,08	567.518,10	274°17'50"	97,54	0,99965615	50°20'17,461" W	23°36'23,987" S
P27	P28	7.389.171,39	567.420,83	6°19'41"	33,83	0,99965615	50°20'20,894" W	23°36'23,764" S
P28	P29	7.389.205,01	567.424,56	275°18'41"	249,07	0,99965574	50°20'20,768" W	23°36'22,670" S
P29	P30	7.389.222,92	567.176,54	281°09'08"	45,04	0,99965567	50°20'28,523" W	23°36'21,967" S
P30	P31	7.389.244,42	567.134,64	308°58'17"	39,55	0,99965562	50°20'31,005" W	23°36'21,432" S
P31	P32	7.389.269,29	567.103,89	315°35'41"	51,06	0,99965556	50°20'32,094" W	23°36'20,628" S
P32	P33	7.389.305,76	567.068,16	314°17'17"	141,16	0,99965539	50°20'33,360" W	23°36'19,447" S
P33	P34	7.389.404,23	566.967,12	202°10'44"	98,73	0,99965533	50°20'36,941" W	23°36'18,250" S
P34	P35	7.389.312,91	566.929,85	297°17'25"	207,77	0,99965503	50°20'38,242" W	23°36'19,236" S
P35	P36	7.389.407,95	566.745,09	27°17'07"	25,88	0,99965505	50°20'44,776" W	23°36'16,173" S
P36	P37	7.389.430,96	566.756,95	297°17'07"	44,57	0,99965498	50°20'44,361" W	23°36'15,427" S
P37	P38	7.389.451,39	566.713,34	25°28'47"	23,17	0,99965500	50°20'45,767" W	23°36'14,764" S
P38	P39	7.389.472,31	566.727,29	296°49'42"	117,41	0,99965483	50°20'45,415" W	23°36'14,083" S
P39	P40	7.389.525,30	566.622,52	26°49'42"	47,67	0,99965486	50°20'49,120" W	23°36'12,375" S
P40	P41	7.389.567,84	566.644,03	296°49'42"	78,64	0,99965475	50°20'48,368" W	23°36'10,989" S
P41	P42	7.389.605,23	566.573,86	26°49'42"	109,78	0,99965483	50°20'50,890" W	23°36'09,843" S
P42	P43	7.389.701,29	566.623,41	113°31'13"	55,38	0,99965491	50°20'49,117" W	23°36'06,653" S
P43	P44	7.389.676,19	566.674,18	26°35'04"	18,54	0,99965492	50°20'47,322" W	23°36'07,364" S
P44	P45	7.389.695,77	566.682,48	115°36'27"	33,86	0,99965498	50°20'47,032" W	23°36'06,823" S
P45	P46	7.389.681,14	566.711,01	29°36'27"	19,38	0,99965499	50°20'45,952" W	23°36'07,293" S
P46	P47	7.389.698,62	566.721,39	115°36'27"	26,48	0,99965503	50°20'45,659" W	23°36'06,725" S
P47	P48	7.389.687,18	566.745,27	205°36'27"	53,33	0,99965499	50°20'44,815" W	23°36'07,094" S
P48	P49	7.389.639,08	566.722,22	115°36'27"	126,08	0,99965518	50°20'45,621" W	23°36'08,661" S
P49	P00	7.389.584,59	566.835,92	28°08'58"	204,60	0,99965534	50°20'41,600" W	23°36'10,410" S



INFORMAÇÕES DO MAPA
 EPSG:31982 - SIRGAS S2000/UTM zone 22S
 FONTE: SEMV PROJETOS GOVERNAMENTAIS E PREFEITURA DE IBAITI - ANO: 2022

LOCALIZAÇÃO



ANEXO VII - MAPA DO PERIMETRO URBANO DO DISTRITO PATRIMONIO DO CAFÉ I

LEGENDA



LADOS	COORDENADAS (UTM)		AZIMUTES	DISTANCIA (m)	FAZOR DE ESCALA	COORDENADAS (GEOGRÁFICAS)	
	N (metros)	E (metros)				Longitude	Latitude
P00 P01	7.357.493,29	584.287,52	138°16'31"	81,77	0,99968782	0°49'40,043" E	23°53'30,897" S
P01 P02	7.357.432,24	584.321,94	25°49'16"	50,88	0,99968787	0°49'41,880" E	23°53'32,871" S
P02 P03	7.357.478,04	584.344,11	11°53'27"	27,20	0,99968788	0°49'42,754" E	23°53'31,377" S
P03 P04	7.357.504,85	584.346,71	90°00'00"	15,00	0,99968791	0°49'42,848" E	23°53'30,511" S
P04 P05	7.357.504,65	584.364,71	177°24'50"	115,81	0,99968792	0°49'43,477" E	23°53'30,508" S
P05 P06	7.357.388,86	584.369,84	136°52'03"	125,82	0,99968810	0°49'43,686" E	23°53'34,289" S
P06 P07	7.357.297,14	584.455,88	49°27'52"	23,27	0,99968814	0°49'46,747" E	23°53'37,238" S
P07 P08	7.357.313,46	584.472,55	185°27'50"	16,03	0,99968816	0°49'47,330" E	23°53'36,704" S
P08 P09	7.357.302,04	584.483,79	47°48'28"	41,13	0,99968822	0°49'47,730" E	23°53'37,073" S
P09 P10	7.357.329,66	584.514,27	137°48'28"	133,47	0,99968841	0°49'48,802" E	23°53'36,169" S
P10 P11	7.357.230,77	584.603,91	227°48'28"	84,29	0,99968851	0°49'51,992" E	23°53'36,267" S
P11 P12	7.357.187,82	584.650,20	134°13'28"	133,18	0,99968851	0°49'50,314" E	23°53'40,782" S
P12 P13	7.357.084,64	584.651,63	247°49'58"	384,12	0,99968777	0°49'53,708" E	23°53'43,784" S
P13 P14	7.356.948,70	584.295,91	337°49'58"	217,83	0,99968760	0°49'41,159" E	23°53'48,564" S
P14 P15	7.357.151,44	584.213,72	242°02'50"	33,25	0,99968754	0°49'38,211" E	23°53'42,611" S
P15 P16	7.357.136,89	584.184,39	329°05'50"	43,65	0,99968749	0°49'37,175" E	23°53'42,532" S
P16 P17	7.357.174,46	584.163,82	34°37'53"	136,80	0,99968766	0°49'36,445" E	23°53'41,282" S
P17 P18	7.357.287,02	584.241,66	319°00'48"	103,93	0,99968751	0°49'39,171" E	23°53'37,607" S
P18 P00	7.357.365,47	584.173,50	38°20'34"	158,66	0,99968771	0°49'36,744" E	23°53'35,070" S

INFORMAÇÕES DO MAPA
 EPSG:31982 - SIRGAS S2000/UTM zone 22S
 FONTE: SEMV PROJETOS GOVERNAMENTAIS E PREFEITURA DE IBAÍ - ANO: 2022

LOCALIZAÇÃO



ANEXO VIII - MAPA DO PERIMETRO URBANO DO DISTRITO PATRIMONIO DO CAFÉ II

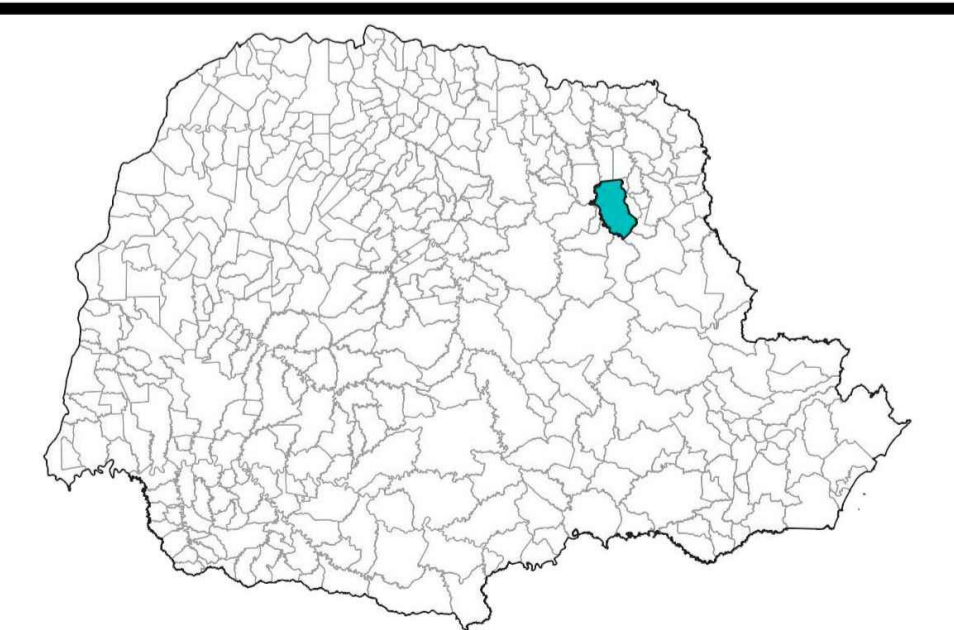
LEGENDA



LADOS	VERTICES	COORDENADAS (UTM)	AZIMUTES	DISTANCIA (m)	FACTOR DE ESCALA	COORDENADAS (GEOGRAFICAS)
		N (metros)	E (metros)			Longitude
P00	P01	7.357.681.60	583.556.92	128°57'42"	130.49	0.99968645
P01	P02	7.357.995.55	583.658.39	181°18'40"	69.88	0.99968644
P02	P03	7.357.929.69	583.656.79	213°27'24"	127.83	0.99968630
P03	P04	7.357.823.04	583.586.31	230°39'59"	56.99	0.99968621
P04	P05	7.357.786.91	583.542.23	232°29'50"	44.00	0.99968613
P05	P06	7.357.751.88	583.505.68	232°40'40"	47.13	0.99968606
P06	P07	7.357.732.12	583.469.52	224°13'29"	46.48	0.99968599
P07	P08	7.357.698.81	583.437.10	198°42'33"	23.15	0.99968598
P08	P09	7.357.676.64	583.430.44	182°14'58"	81.63	0.99968597
P09	P10	7.357.595.07	583.422.24	287°01'41"	17.09	0.99968594
P10	P11	7.357.600.07	583.410.90	299°40'12"	67.97	0.99968581
P11	P12	7.357.633.72	583.351.84	292°38'13"	46.97	0.99968572
P12	P13	7.357.651.79	583.308.49	279°55'20"	58.64	0.99968561
P13	P14	7.357.661.90	583.250.73	290°15'17"	86.09	0.99968544
P14	P15	7.357.691.70	583.169.26	298°15'54"	51.70	0.99968535
P15	P16	7.357.716.66	583.124.68	229°32'12"	81.00	0.99968525
P16	P17	7.357.677.07	583.078.26	243°12'11"	115.08	0.99968504
P17	P18	7.357.625.19	582.975.54	153°12'11"	52.35	0.99968509
P18	P19	7.357.578.46	582.999.14	181°56'57"	64.23	0.99968508
P19	P20	7.357.514.26	582.996.86	224°19'28"	50.67	0.99968501
P20	P21	7.357.478.02	582.961.56	247°08'34"	30.36	0.99968495
P21	P22	7.357.466.23	582.833.58	270°54'33"	27.54	0.99968490
P22	P23	7.357.466.66	582.906.05	334°10'13"	133.56	0.99968478
P23	P24	7.357.586.88	582.847.86	277°47'54"	54.32	0.99968467
P24	P25	7.357.554.25	582.794.05	237°47'12"	64.66	0.99968456
P25	P26	7.357.559.78	582.739.34	251°19'02"	94.58	0.99968437
P26	P27	7.357.529.48	582.649.74	151°49'56"	16.39	0.99968439
P27	P28	7.357.515.03	582.657.48	251°10'03"	37.40	0.99968432
P28	P29	7.357.502.96	582.622.08	243°57'00"	18.69	0.99968428
P29	P30	7.357.494.75	582.605.29	176°32'11"	70.54	0.99968429
P30	P31	7.357.424.43	582.610.78	187°16'57"	58.95	0.99968428
P31	P32	7.357.365.95	582.603.31	189°01'34"	41.83	0.99968427
P32	P33	7.357.324.64	582.596.75	175°42'56"	29.97	0.99968427
P33	P34	7.357.294.75	582.598.98	169°44'02"	22.87	0.99968429
P34	P35	7.357.273.31	582.573.03	121°24'24"	121.24	0.99968405
P35	P36	7.357.239.80	582.490.46	336°43'22"	19.49	0.99968403
P36	P37	7.357.257.70	582.482.75	2°45'07"	123.46	0.99968405
P37	P38	7.357.381.02	582.488.68	334°01'54"	24.38	0.99968402
P38	P39	7.357.402.93	582.478.01	330°10'08"	34.22	0.99968399
P39	P40	7.357.432.65	582.461.03	319°48'13"	48.82	0.99968393
P40	P41	7.357.468.47	582.430.73	229°46'13"	57.95	0.99968384
P41	P42	7.357.431.04	582.386.49	305°38'06"	15.36	0.99968381
P42	P43	7.357.440.00	582.374.00	254°04'15"	27.49	0.99968376
P43	P44	7.357.432.45	582.347.53	331°42'09"	16.40	0.99968374
P44	P45	7.357.445.32	582.337.40	256°10'31"	31.22	0.99968368
P45	P46	7.357.437.86	582.307.09	332°10'43"	10.51	0.99968367
P46	P47	7.357.447.16	582.302.18	271°25'50"	20.30	0.99968362
P47	P48	7.357.447.66	582.281.89	212°20'59"	15.80	0.99968361
P48	P49	7.357.434.31	582.273.45	168°22'27"	49.18	0.99968351
P49	P50	7.357.426.37	582.224.90	332°48'03"	14.06	0.99968350
P50	P51	7.357.438.88	582.218.47	268°23'45"	16.09	0.99968346
P51	P52	7.357.438.43	582.202.39	297°36'49"	32.62	0.99968340
P52	P53	7.357.453.54	582.173.49	343°17'13"	18.57	0.99968339
P53	P54	7.357.472.28	582.167.86	193°37'07"	28.43	0.99968341
P54	P55	7.357.497.20	582.176.71	349°18'06"	64.53	0.99968339
P55	P56	7.357.560.60	582.164.73	25°42'44"	32.31	0.99968341
P56	P57	7.357.589.71	582.178.75	67°55'19"	35.78	0.99968348
P57	P58	7.357.608.71	582.209.07	80°31'08"	21.24	0.99968350
P58	P59	7.357.609.43	582.230.29	64°32'35"	21.80	0.99968356
P59	P60	7.357.618.80	582.249.98	84°07'36"	33.46	0.99968363
P60	P61	7.357.622.23	582.283.26	84°11'53"	46.15	0.99968372
P61	P62	7.357.626.89	582.329.17	68°06'02"	24.19	0.99968377
P62	P63	7.357.635.81	582.351.62	80°11'58"	26.60	0.99968381
P63	P64	7.357.632.05	582.377.93	117°08'28"	33.34	0.99968388
P64	P65	7.357.616.84	582.407.61	81°40'58"	78.51	0.99968404
P65	P66	7.357.628.19	582.485.29	345°25'42"	20.32	0.99968403
P66	P67	7.357.647.88	582.480.18	324°55'10"	35.57	0.99968399
P67	P68	7.357.676.97	582.459.74	331°15°4"	70.66	0.99968413
P68	P69	7.357.672.88	582.530.28	103°32'31"	27.99	0.99968419
P69	P70	7.357.666.33	582.557.48	202°42'33"	30.07	0.99968416
P70	P71	7.357.638.59	582.545.88	87°38'54"	55.31	0.99968427
P71	P72	7.357.640.88	582.601.14	77°15'27"	62.87	0.99968440
P72	P73	7.357.654.73	582.662.46	71°02'38"	44.66	0.99968451
P73	P74	7.357.672.38	582.714.20	333°12'06"	26.60	0.99968448
P74	P75	7.357.686.12	582.702.21	89°20'40"	137.66	0.99968474
P75	P76	7.357.744.68	582.831.01	339°57'24"	20.85	0.99968473
P76	P77	7.357.764.26	582.863.87	67°41'25"	26.05	0.99968478
P77	P78	7.357.774.15	582.847.97	157°41'25"	21.81	0.99968480
P78	P79	7.357.753.98	582.856.25	63°25'04"	25.47	0.99968484
P79	P80	7.357.765.38	582.879.03	333°25'04"	33.45	0.99968481
P80	P81	7.357.795.29	582.884.07	74°09'27"	62.73	0.99968494
P81	P82	7.357.812.41	582.924.42	48°15'41"	66.03	0.99968503
P82	P83	7.357.858.97	582.971.25	178°13'23"	77.32	0.99968504
P83	P84	7.357.781.68	582.973.65	148°34'32"	81.91	0.99968512
P84	P85	7.357.711.79	583.016.35	64°23'26"	25.90	0.99968517
P85	P86	7.357.722.98	583.039.71	78°10'39"	39.47	0.99968525
P86	P87	7.357.731.07	583.076.35	78°41'51"	28.86	0.99968531
P87	P88	7.357.738.18	583.106.32	61°17'04"	108.92	0.99968550
P88	P89	7.357.790.52	583.201.84	53°19'33"	174.71	0.99968579
P89	P90	7.357.894.86	583.341.97	55°37'29"	97.05	0.99968596
P90	P00	7.357.949.66	583.422.07	45°37'28"	188.66	0.99968624

INFORMAÇÕES DO MAPA
 EPSG:31982 - SIRGAS S2000/UTM zone 22S
 FONTE: SEMV PROJETOS GOVERNAMENTAIS E PREFEITURA DE IBAITI - ANO: 2022

LOCALIZAÇÃO



ANEXO IX – DESCRIÇÃO E CÁLCULO ANALÍTICO DE ÁREA – SEDE URBANA
Azimutes, Lados e Coordenadas Geográficas

MEMORIAL DESCRITIVO

Área (ha): 1.407,8404 ha

Perímetro (m): 33,845.81 m

Fica considerado **PERÍMETRO URBANO** da **SEDE URBANA** do Município de Ibaí, Estado do Paraná, os trechos compreendidos no memorial descritivo que segue:

A poligonal inicia no ponto **P00**, de coordenadas UTM **N=7.363.047,05m** e **E=584.046,80m** referidas ao MC 51° WGr. Sistema Geocêntrico SIRGAS 2000; deste segue com azimute de 183°00'30" e distância de 53,92m, confrontando com terras de , até atingir o ponto **P01**, de coordenadas **N 7.362.993,20m** e **E 584.043,97m**; deste segue com azimute de 179°55'37" e distância de 745,60m, confrontando com terras de , até atingir o ponto **P02**, de coordenadas **N 7.362.247,60m** e **E 584.044,92m**; deste segue com azimute de 281°20'40" e distância de 65,62m, confrontando com terras de , até atingir o ponto **P03**, de coordenadas **N 7.362.260,51m** e **E 583.980,58m**; deste segue com azimute de 323°35'38" e distância de 120,96m, confrontando com terras de , até atingir o ponto **P04**, de coordenadas **N 7.362.357,87m** e **E 583.908,79m**; deste segue com azimute de 293°55'59" e distância de 34,62m, confrontando com terras de , até atingir o ponto **P05**, de coordenadas **N 7.362.371,91m** e **E 583.877,15m**; deste segue com azimute de 265°36'26" e distância de 50,48m, confrontando com terras de , até atingir o ponto **P06**, de coordenadas **N 7.362.368,04m** e **E 583.826,82m**; deste segue com azimute de 224°56'07" e distância de 158,12m, confrontando com terras de , até atingir o ponto **P07**, de coordenadas **N 7.362.256,11m** e **E 583.715,14m**; deste segue com azimute de 204°17'11" e distância de 107,93m, confrontando com terras de , até atingir o ponto **P08**, de coordenadas **N 7.362.157,73m** e **E 583.670,75m**; deste segue com azimute de 194°57'04" e distância de 75,74m, confrontando com terras de , até atingir o ponto **P09**, de coordenadas **N 7.362.084,56m** e **E 583.651,21m**; deste segue com azimute de 195°52'56" e distância de 106,53m, confrontando com terras de , até atingir o ponto **P10**, de coordenadas **N 7.361.982,10m** e **E 583.622,06m**; deste segue com azimute de 239°55'30" e distância de 109,81m, confrontando com terras de , até atingir o ponto **P11**, de coordenadas **N 7.361.927,07m** e **E 583.527,03m**; deste segue com azimute de 273°12'01" e distância de 106,87m, confrontando com terras de , até atingir o ponto **P12**, de coordenadas **N 7.361.933,03m** e **E 583.420,33m**; deste segue com azimute de 298°05'33" e distância de 61,69m, confrontando com terras de , até atingir o ponto **P13**, de coordenadas **N 7.361.962,08m** e **E 583.365,91m**; deste segue com azimute de 251°36'16" e distância de 83,42m, confrontando com terras de , até atingir o ponto **P14**, de coordenadas **N 7.361.935,75m** e **E 583.286,75m**; deste segue com azimute de 209°22'34" e distância de 117,65m, confrontando com terras de , até atingir o ponto **P15**, de coordenadas **N 7.361.833,23m** e **E 583.229,04m**; deste segue com azimute de 156°50'09" e distância de 58,63m, confrontando com terras de

, até atingir o ponto **P16**, de coordenadas **N 7.361.779,32m** e **E 583.252,10m**; deste segue com azimute de $183^{\circ}34'24''$ e distância de 177,14m, confrontando com terras de , até atingir o ponto **P17**, de coordenadas **N 7.361.602,53m** e **E 583.241,06m**; deste segue com azimute de $194^{\circ}03'17''$ e distância de 74,78m, confrontando com terras de , até atingir o ponto **P18**, de coordenadas **N 7.361.529,99m** e **E 583.222,90m**; deste segue com azimute de $222^{\circ}55'07''$ e distância de 203,59m, confrontando com terras de , até atingir o ponto **P19**, de coordenadas **N 7.361.380,89m** e **E 583.084,27m**; deste segue com azimute de $231^{\circ}22'44''$ e distância de 64,59m, confrontando com terras de , até atingir o ponto **P20**, de coordenadas **N 7.361.340,58m** e **E 583.033,80m**; deste segue com azimute de $235^{\circ}15'42''$ e distância de 141,85m, confrontando com terras de , até atingir o ponto **P21**, de coordenadas **N 7.361.259,75m** e **E 582.917,24m**; deste segue com azimute de $223^{\circ}48'33''$ e distância de 117,78m, confrontando com terras de , até atingir o ponto **P22**, de coordenadas **N 7.361.174,75m** e **E 582.835,70m**; deste segue com azimute de $249^{\circ}28'13''$ e distância de 88,09m, confrontando com terras de , até atingir o ponto **P23**, de coordenadas **N 7.361.143,86m** e **E 582.753,21m**; deste segue com azimute de $233^{\circ}32'18''$ e distância de 105,15m, confrontando com terras de , até atingir o ponto **P24**, de coordenadas **N 7.361.081,37m** e **E 582.668,64m**; deste segue com azimute de $233^{\circ}41'26''$ e distância de 218,47m, confrontando com terras de , até atingir o ponto **P25**, de coordenadas **N 7.360.952,01m** e **E 582.492,59m**; deste segue com azimute de $239^{\circ}46'41''$ e distância de 73,55m, confrontando com terras de , até atingir o ponto **P26**, de coordenadas **N 7.360.914,99m** e **E 582.429,04m**; deste segue com azimute de $236^{\circ}20'48''$ e distância de 54,20m, confrontando com terras de , até atingir o ponto **P27**, de coordenadas **N 7.360.884,95m** e **E 582.383,93m**; deste segue com azimute de $111^{\circ}20'47''$ e distância de 807,43m, confrontando com terras de , até atingir o ponto **P28**, de coordenadas **N 7.360.591,04m** e **E 583.135,97m**; deste segue com azimute de $102^{\circ}46'59''$ e distância de 74,53m, confrontando com terras de , até atingir o ponto **P29**, de coordenadas **N 7.360.574,55m** e **E 583.208,65m**; deste segue com azimute de $237^{\circ}03'13''$ e distância de 140,39m, confrontando com terras de , até atingir o ponto **P30**, de coordenadas **N 7.360.498,20m** e **E 583.090,84m**; deste segue com azimute de $226^{\circ}35'01''$ e distância de 161,18m, confrontando com terras de , até atingir o ponto **P31**, de coordenadas **N 7.360.387,42m** e **E 582.973,76m**; deste segue com azimute de $218^{\circ}20'51''$ e distância de 33,22m, confrontando com terras de , até atingir o ponto **P32**, de coordenadas **N 7.360.361,37m** e **E 582.953,15m**; deste segue com azimute de $228^{\circ}18'24''$ e distância de 348,96m, confrontando com terras de , até atingir o ponto **P33**, de coordenadas **N 7.360.129,25m** e **E 582.692,57m**; deste segue com azimute de $229^{\circ}50'53''$ e distância de 182,14m, confrontando com terras de , até atingir o ponto **P34**, de coordenadas **N 7.360.011,80m** e **E 582.553,36m**; deste segue com azimute de $347^{\circ}22'52''$ e distância de 67,59m, confrontando com terras de , até atingir o ponto **P35**, de coordenadas **N 7.360.077,76m** e **E 582.538,59m**; deste segue com azimute de $286^{\circ}45'03''$ e distância de 281,73m, confrontando com terras de , até atingir o ponto **P36**, de coordenadas **N 7.360.158,96m** e **E 582.268,82m**; deste segue com azimute de $287^{\circ}00'52''$ e distância de 569,16m, confrontando com terras de , até atingir o ponto **P37**, de coordenadas **N 7.360.325,50m** e **E 581.724,57m**; deste segue com azimute de $284^{\circ}24'37''$ e distância de 111,97m, confrontando com terras de , até atingir o ponto **P38**, de coordenadas **N 7.360.353,37m** e **E 581.616,12m**; deste



segue com azimute de 259°04'17" e distância de 3,40m, confrontando com terras de , até atingir o ponto **P39**, de coordenadas **N 7.360.352,72m** e **E 581.612,78m**; deste segue com azimute de 221°03'42" e distância de 35,48m, confrontando com terras de , até atingir o ponto **P40**, de coordenadas **N 7.360.325,97m** e **E 581.589,48m**; deste segue com azimute de 227°20'26" e distância de 45,33m, confrontando com terras de , até atingir o ponto **P41**, de coordenadas **N 7.360.295,26m** e **E 581.556,14m**; deste segue com azimute de 218°03'36" e distância de 35,63m, confrontando com terras de , até atingir o ponto **P42**, de coordenadas **N 7.360.267,20m** e **E 581.534,18m**; deste segue com azimute de 224°01'46" e distância de 37,38m, confrontando com terras de , até atingir o ponto **P43**, de coordenadas **N 7.360.240,32m** e **E 581.508,19m**; deste segue com azimute de 212°37'37" e distância de 46,12m, confrontando com terras de , até atingir o ponto **P44**, de coordenadas **N 7.360.201,48m** e **E 581.483,33m**; deste segue com azimute de 220°32'01" e distância de 29,66m, confrontando com terras de , até atingir o ponto **P45**, de coordenadas **N 7.360.178,94m** e **E 581.464,05m**; deste segue com azimute de 225°26'31" e distância de 45,47m, confrontando com terras de , até atingir o ponto **P46**, de coordenadas **N 7.360.147,04m** e **E 581.431,65m**; deste segue com azimute de 124°24'37" e distância de 111,85m, confrontando com terras de , até atingir o ponto **P47**, de coordenadas **N 7.360.083,83m** e **E 581.523,93m**; deste segue com azimute de 181°17'17" e distância de 267,63m, confrontando com terras de , até atingir o ponto **P48**, de coordenadas **N 7.359.816,26m** e **E 581.517,92m**; deste segue com azimute de 199°01'01" e distância de 68,21m, confrontando com terras de , até atingir o ponto **P49**, de coordenadas **N 7.359.751,77m** e **E 581.495,69m**; deste segue com azimute de 173°31'04" e distância de 235,08m, confrontando com terras de , até atingir o ponto **P50**, de coordenadas **N 7.359.518,20m** e **E 581.522,23m**; deste segue com azimute de 214°57'04" e distância de 385,17m, confrontando com terras de , até atingir o ponto **P51**, de coordenadas **N 7.359.202,50m** e **E 581.301,57m**; deste segue com azimute de 280°37'31" e distância de 122,37m, confrontando com terras de , até atingir o ponto **P52**, de coordenadas **N 7.359.225,06m** e **E 581.181,30m**; deste segue com azimute de 260°13'11" e distância de 19,25m, confrontando com terras de , até atingir o ponto **P53**, de coordenadas **N 7.359.221,79m** e **E 581.162,33m**; deste segue com azimute de 255°07'18" e distância de 33,88m, confrontando com terras de , até atingir o ponto **P54**, de coordenadas **N 7.359.213,09m** e **E 581.129,58m**; deste segue com azimute de 208°41'50" e distância de 322,34m, confrontando com terras de , até atingir o ponto **P55**, de coordenadas **N 7.358.930,34m** e **E 580.974,80m**; deste segue com azimute de 199°40'43" e distância de 109,99m, confrontando com terras de , até atingir o ponto **P56**, de coordenadas **N 7.358.826,77m** e **E 580.937,76m**; deste segue com azimute de 185°12'17" e distância de 101,42m, confrontando com terras de , até atingir o ponto **P57**, de coordenadas **N 7.358.725,77m** e **E 580.928,56m**; deste segue com azimute de 170°00'03" e distância de 110,00m, confrontando com terras de , até atingir o ponto **P58**, de coordenadas **N 7.358.617,44m** e **E 580.947,66m**; deste segue com azimute de 155°02'48" e distância de 177,78m, confrontando com terras de , até atingir o ponto **P59**, de coordenadas **N 7.358.456,26m** e **E 581.022,66m**; deste segue com azimute de 298°33'45" e distância de 458,95m, confrontando com terras de , até atingir o ponto **P60**, de coordenadas **N 7.358.675,69m** e **E 580.619,57m**; deste segue com azimute de 321°15'12" e distância de 101,79m, confrontando com terras



de , até atingir o ponto **P61**, de coordenadas **N 7.358.755,08m** e **E 580.555,86m**; deste segue com azimute de $239^{\circ}25'11''$ e distância de 91,46m, confrontando com terras de , até atingir o ponto **P62**, de coordenadas **N 7.358.708,55m** e **E 580.477,12m**; deste segue com azimute de $275^{\circ}58'46''$ e distância de 112,79m, confrontando com terras de , até atingir o ponto **P63**, de coordenadas **N 7.358.720,30m** e **E 580.364,94m**; deste segue com azimute de $296^{\circ}30'40''$ e distância de 142,82m, confrontando com terras de , até atingir o ponto **P64**, de coordenadas **N 7.358.784,05m** e **E 580.237,14m**; deste segue com azimute de $57^{\circ}28'51''$ e distancia de 700,49m em curva com raio de 1.204,15m, confrontando com terras de , até atingir o ponto **P65**, de coordenadas **N 7.359.160,62m** e **E 580.827,80m**; deste segue com azimute de $28^{\circ}22'54''$ e distância de 227,41m, confrontando com terras de , até atingir o ponto **P66**, de coordenadas **N 7.359.360,69m** e **E 580.935,90m**; deste segue com azimute de $20^{\circ}46'49''$ e distancia de 101,99m em curva com raio de 184,06m, confrontando com terras de , até atingir o ponto **P67**, de coordenadas **N 7.359.456,05m** e **E 580.972,08m**; deste segue com azimute de $1^{\circ}53'57''$ e distância de 228,28m, confrontando com terras de , até atingir o ponto **P68**, de coordenadas **N 7.359.684,20m** e **E 580.979,65m**; deste segue com azimute de $5^{\circ}37'41''$ e distancia de 279,27m em curva com raio de 956,93m, confrontando com terras de , até atingir o ponto **P69**, de coordenadas **N 7.359.962,12m** e **E 581.007,04m**; deste segue com azimute de $17^{\circ}30'02''$ e distância de 422,27m, confrontando com terras de , até atingir o ponto **P70**, de coordenadas **N 7.360.364,84m** e **E 581.134,02m**; deste segue com azimute de $18^{\circ}03'12''$ e distância de 407,97m, confrontando com terras de , até atingir o ponto **P71**, de coordenadas **N 7.360.752,73m** e **E 581.260,45m**; deste segue com azimute de $18^{\circ}03'32''$ e distância de 99,70m, confrontando com terras de , até atingir o ponto **P72**, de coordenadas **N 7.360.847,52m** e **E 581.291,36m**; deste segue com azimute de $16^{\circ}02'48''$ e distância de 222,76m, confrontando com terras de , até atingir o ponto **P73**, de coordenadas **N 7.361.061,60m** e **E 581.352,93m**; deste segue com azimute de $353^{\circ}33'08''$ e distância de 567,41m, confrontando com terras de , até atingir o ponto **P74**, de coordenadas **N 7.361.625,42m** e **E 581.289,21m**; deste segue com azimute de $2^{\circ}43'49''$ e distância de 188,26m, confrontando com terras de , até atingir o ponto **P75**, de coordenadas **N 7.361.813,47m** e **E 581.298,18m**; deste segue com azimute de $355^{\circ}51'04''$ e distância de 58,14m, confrontando com terras de , até atingir o ponto **P76**, de coordenadas **N 7.361.871,46m** e **E 581.293,97m**; deste segue com azimute de $346^{\circ}17'21''$ e distância de 64,09m, confrontando com terras de , até atingir o ponto **P77**, de coordenadas **N 7.361.933,72m** e **E 581.278,78m**; deste segue com azimute de $324^{\circ}42'59''$ e distância de 81,28m, confrontando com terras de , até atingir o ponto **P78**, de coordenadas **N 7.362.000,07m** e **E 581.231,83m**; deste segue com azimute de $342^{\circ}55'44''$ e distância de 91,67m, confrontando com terras de , até atingir o ponto **P79**, de coordenadas **N 7.362.087,70m** e **E 581.204,92m**; deste segue com azimute de $355^{\circ}47'38''$ e distância de 128,02m, confrontando com terras de , até atingir o ponto **P80**, de coordenadas **N 7.362.215,38m** e **E 581.195,53m**; deste segue com azimute de $337^{\circ}36'47''$ e distância de 261,30m, confrontando com terras de , até atingir o ponto **P81**, de coordenadas **N 7.362.456,99m** e **E 581.096,01m**; deste segue com azimute de $345^{\circ}49'02''$ e distância de 117,50m, confrontando com terras de , até atingir o ponto **P82**, de coordenadas **N 7.362.570,91m** e **E 581.067,22m**; deste segue com azimute de $338^{\circ}11'50''$ e distância



de 77,51m, confrontando com terras de , até atingir o ponto **P83**, de coordenadas **N 7.362.642,88m** e **E 581.038,43m**; deste segue com azimute de 320°19'48" e distância de 100,02m, confrontando com terras de , até atingir o ponto **P84**, de coordenadas **N 7.362.719,87m** e **E 580.974,58m**; deste segue com azimute de 309°18'53" e distância de 111,64m, confrontando com terras de , até atingir o ponto **P85**, de coordenadas **N 7.362.790,60m** e **E 580.888,21m**; deste segue com azimute de 346°22'10" e distância de 161,82m, confrontando com terras de , até atingir o ponto **P86**, de coordenadas **N 7.362.947,86m** e **E 580.850,08m**; deste segue com azimute de 60°11'30" e distância de 558,84m, confrontando com terras de , até atingir o ponto **P87**, de coordenadas **N 7.363.225,66m** e **E 581.334,98m**; deste segue com azimute de 6°40'14" e distância de 26,87m, confrontando com terras de , até atingir o ponto **P88**, de coordenadas **N 7.363.252,35m** e **E 581.338,10m**; deste segue com azimute de 336°09'40" e distância de 252,52m, confrontando com terras de , até atingir o ponto **P89**, de coordenadas **N 7.363.483,33m** e **E 581.236,04m**; deste segue com azimute de 32°11'05" e distância de 104,83m, confrontando com terras de , até atingir o ponto **P90**, de coordenadas **N 7.363.572,05m** e **E 581.291,88m**; deste segue com azimute de 7°43'45" e distância de 34,33m, confrontando com terras de , até atingir o ponto **P91**, de coordenadas **N 7.363.606,07m** e **E 581.296,49m**; deste segue com azimute de 323°10'10" e distância de 51,37m, confrontando com terras de , até atingir o ponto **P92**, de coordenadas **N 7.363.647,19m** e **E 581.265,70m**; deste segue com azimute de 316°55'02" e distância de 29,49m, confrontando com terras de , até atingir o ponto **P93**, de coordenadas **N 7.363.668,73m** e **E 581.245,55m**; deste segue com azimute de 298°22'46" e distância de 33,24m, confrontando com terras de , até atingir o ponto **P94**, de coordenadas **N 7.363.684,53m** e **E 581.216,30m**; deste segue com azimute de 310°28'57" e distância de 47,67m, confrontando com terras de , até atingir o ponto **P95**, de coordenadas **N 7.363.715,47m** e **E 581.180,05m**; deste segue com azimute de 285°11'56" e distância de 22,49m, confrontando com terras de , até atingir o ponto **P96**, de coordenadas **N 7.363.721,37m** e **E 581.158,34m**; deste segue com azimute de 253°53'42" e distância de 70,46m, confrontando com terras de , até atingir o ponto **P97**, de coordenadas **N 7.363.701,82m** e **E 581.090,65m**; deste segue com azimute de 239°39'45" e distância de 17,22m, confrontando com terras de , até atingir o ponto **P98**, de coordenadas **N 7.363.693,12m** e **E 581.075,78m**; deste segue com azimute de 288°50'18" e distância de 13,08m, confrontando com terras de , até atingir o ponto **P99**, de coordenadas **N 7.363.697,35m** e **E 581.063,41m**; deste segue com azimute de 343°31'40" e distância de 38,99m, confrontando com terras de , até atingir o ponto **P100**, de coordenadas **N 7.363.734,74m** e **E 581.052,35m**; deste segue com azimute de 333°05'49" e distância de 47,91m, confrontando com terras de , até atingir o ponto **P101**, de coordenadas **N 7.363.777,47m** e **E 581.030,67m**; deste segue com azimute de 342°08'15" e distância de 42,63m, confrontando com terras de , até atingir o ponto **P102**, de coordenadas **N 7.363.818,04m** e **E 581.017,59m**; deste segue com azimute de 351°29'36" e distância de 26,63m, confrontando com terras de , até atingir o ponto **P103**, de coordenadas **N 7.363.844,38m** e **E 581.013,66m**; deste segue com azimute de 308°18'40" e distância de 6,15m, confrontando com terras de , até atingir o ponto **P104**, de coordenadas **N 7.363.848,19m** e **E 581.008,83m**; deste segue com azimute de 243°41'27" e distância de 12,99m, confrontando com terras de , até atingir o ponto **P105**, de coordenadas **N**



7.363.842,44m e E 580.997,19m; deste segue com azimute de $227^{\circ}10'52''$ e distância de 40,51m, confrontando com terras de , até atingir o ponto **P106**, de coordenadas **N 7.363.814,91m e E 580.967,48m**; deste segue com azimute de $237^{\circ}50'00''$ e distância de 25,92m, confrontando com terras de , até atingir o ponto **P107**, de coordenadas **N 7.363.801,11m e E 580.945,54m**; deste segue com azimute de $268^{\circ}25'49''$ e distância de 26,24m, confrontando com terras de , até atingir o ponto **P108**, de coordenadas **N 7.363.800,39m e E 580.919,31m**; deste segue com azimute de $289^{\circ}07'09''$ e distância de 27,62m, confrontando com terras de , até atingir o ponto **P109**, de coordenadas **N 7.363.809,44m e E 580.893,21m**; deste segue com azimute de $256^{\circ}14'53''$ e distância de 8,10m, confrontando com terras de , até atingir o ponto **P110**, de coordenadas **N 7.363.807,51m e E 580.885,34m**; deste segue com azimute de $236^{\circ}40'53''$ e distância de 40,40m, confrontando com terras de , até atingir o ponto **P111**, de coordenadas **N 7.363.785,32m e E 580.851,58m**; deste segue com azimute de $291^{\circ}47'19''$ e distância de 54,76m, confrontando com terras de , até atingir o ponto **P112**, de coordenadas **N 7.363.805,65m e E 580.800,73m**; deste segue com azimute de $310^{\circ}53'21''$ e distância de 39,06m, confrontando com terras de , até atingir o ponto **P113**, de coordenadas **N 7.363.831,21m e E 580.771,21m**; deste segue com azimute de $235^{\circ}13'28''$ e distância de 9,14m, confrontando com terras de , até atingir o ponto **P114**, de coordenadas **N 7.363.826,00m e E 580.763,70m**; deste segue com azimute de $272^{\circ}53'00''$ e distância de 34,11m, confrontando com terras de , até atingir o ponto **P115**, de coordenadas **N 7.363.827,72m e E 580.729,63m**; deste segue com azimute de $328^{\circ}34'45''$ e distância de 18,44m, confrontando com terras de , até atingir o ponto **P116**, de coordenadas **N 7.363.843,46m e E 580.720,02m**; deste segue com azimute de $281^{\circ}51'12''$ e distância de 37,17m, confrontando com terras de , até atingir o ponto **P117**, de coordenadas **N 7.363.851,09m e E 580.683,64m**; deste segue com azimute de $280^{\circ}00'20''$ e distância de 38,48m, confrontando com terras de , até atingir o ponto **P118**, de coordenadas **N 7.363.857,78m e E 580.645,74m**; deste segue com azimute de $236^{\circ}02'22''$ e distância de 9,71m, confrontando com terras de , até atingir o ponto **P119**, de coordenadas **N 7.363.852,36m e E 580.637,69m**; deste segue com azimute de $191^{\circ}13'18''$ e distância de 10,69m, confrontando com terras de , até atingir o ponto **P120**, de coordenadas **N 7.363.841,88m e E 580.635,61m**; deste segue com azimute de $157^{\circ}59'06''$ e distância de 20,69m, confrontando com terras de , até atingir o ponto **P121**, de coordenadas **N 7.363.822,70m e E 580.643,36m**; deste segue com azimute de $171^{\circ}27'16''$ e distância de 15,61m, confrontando com terras de , até atingir o ponto **P122**, de coordenadas **N 7.363.807,26m e E 580.645,68m**; deste segue com azimute de $194^{\circ}01'03''$ e distância de 9,83m, confrontando com terras de , até atingir o ponto **P123**, de coordenadas **N 7.363.797,72m e E 580.643,30m**; deste segue com azimute de $264^{\circ}31'29''$ e distância de 61,93m, confrontando com terras de , até atingir o ponto **P124**, de coordenadas **N 7.363.791,81m e E 580.581,66m**; deste segue com azimute de $350^{\circ}39'37''$ e distância de 42,37m, confrontando com terras de , até atingir o ponto **P125**, de coordenadas **N 7.363.833,62m e E 580.574,78m**; deste segue com azimute de $295^{\circ}59'35''$ e distância de 85,13m, confrontando com terras de , até atingir o ponto **P126**, de coordenadas **N 7.363.870,93m e E 580.498,26m**; deste segue com azimute de $297^{\circ}19'33''$ e distância de 84,54m, confrontando com terras de , até atingir o ponto **P127**, de coordenadas **N 7.363.909,74m e E 580.423,15m**; deste segue com azimute de $327^{\circ}45'49''$ e distância



de 48,11m, confrontando com terras de , até atingir o ponto **P128**, de coordenadas **N 7.363.950,43m** e **E 580.397,49m**; deste segue com azimute de 349°22'33" e distância de 61,13m, confrontando com terras de , até atingir o ponto **P129**, de coordenadas **N 7.364.010,51m** e **E 580.386,22m**; deste segue com azimute de 319°55'33" e distância de 94,83m, confrontando com terras de , até atingir o ponto **P130**, de coordenadas **N 7.364.083,08m** e **E 580.325,17m**; deste segue com azimute de 264°17'22" e distância de 39,47m, confrontando com terras de , até atingir o ponto , de coordenadas **N 7.364.241,16m** e **E 580.149,41m**; deste segue com azimute de 290°48'24" e distância de 157,56m, confrontando com terras de , até atingir o ponto **P134**, de coordenadas **N 7.364.297,13m** e **E 580.002,13m**; deste segue com azimute de 358°00'53" e distância de 541,53m, confrontando com terras de , até atingir o ponto **P135**, de coordenadas **N 7.364.838,33m** e **E 579.983,37m**; deste segue com azimute de 105°44'20" e distância de 291,95m, confrontando com terras de , até atingir o ponto **P136**, de coordenadas **N 7.364.759,14m** e **E 580.264,38m**; deste segue com azimute de 75°00'45" e distância de 69,83m, confrontando com terras de , até atingir o ponto **P137**, de coordenadas **N 7.364.777,20m** e **E 580.331,83m**; deste segue com azimute de 95°33'46" e distância de 134,40m, confrontando com terras de , até atingir o ponto **P138**, de coordenadas **N 7.364.764,17m** e **E 580.465,59m**; deste segue com azimute de 39°50'06" e distância de 74,14m, confrontando com terras de , até atingir o ponto **P139**, de coordenadas **N 7.364.821,10m** e **E 580.513,08m**; deste segue com azimute de 300°03'44" e distância de 94,24m, confrontando com terras de , até atingir o ponto **P140**, de coordenadas **N 7.364.868,30m** e **E 580.431,52m**; deste segue com azimute de 347°51'37" e distância de 19,69m, confrontando com terras de , até atingir o ponto **P141**, de coordenadas **N 7.364.887,55m** e **E 580.427,38m**; deste segue com azimute de 13°21'45" e distância de 24,91m, confrontando com terras de , até atingir o ponto **P142**, de coordenadas **N 7.364.911,78m** e **E 580.433,14m**; deste segue com azimute de 30°32'00" e distância de 21,65m, confrontando com terras de , até atingir o ponto **P143**, de coordenadas **N 7.364.930,43m** e **E 580.444,14m**; deste segue com azimute de 324°48'47" e distância de 23,97m, confrontando com terras de , até atingir o ponto **P144**, de coordenadas **N 7.364.950,01m** e **E 580.430,32m**; deste segue com azimute de 360°00'00" e distância de 13,13m, confrontando com terras de , até atingir o ponto **P145**, de coordenadas **N 7.364.963,14m** e **E 580.430,32m**; deste segue com azimute de 10°30'12" e distância de 18,30m, confrontando com terras de , até atingir o ponto **P146**, de coordenadas **N 7.364.981,14m** e **E 580.433,66m**; deste segue com azimute de 29°58'09" e distância de 14,50m, confrontando com terras de , até atingir o ponto **P147**, de coordenadas **N 7.364.993,70m** e **E 580.440,90m**; deste segue com azimute de 51°01'46" e distância de 14,35m, confrontando com terras de , até atingir o ponto **P148**, de coordenadas **N 7.365.002,73m** e **E 580.452,06m**; deste segue com azimute de 76°33'15" e distância de 279,59m, confrontando com terras de , até atingir o ponto **P149**, de coordenadas **N 7.365.067,74m** e **E 580.723,99m**; deste segue com azimute de 161°20'00" e distância de 76,56m, confrontando com terras de , até atingir o ponto **P150**, de coordenadas **N 7.364.995,21m** e **E 580.748,50m**; deste segue com azimute de 40°56'48" e distância de 340,85m, confrontando com terras de , até atingir o ponto **P151**, de coordenadas **N 7.365.252,66m** e **E 580.971,88m**; deste segue com azimute de 158°19'33" e distância de 139,21m, confrontando com terras de , até atingir o ponto

P152, de coordenadas **N 7.365.123,29m** e **E 581.023,29m**; deste segue com azimute de $58^{\circ}23'54''$ e distância de 188,45m, confrontando com terras de , até atingir o ponto **P153**, de coordenadas **N 7.365.222,04m** e **E 581.183,80m**; deste segue com azimute de $151^{\circ}45'03''$ e distância de 575,86m, confrontando com terras de , até atingir o ponto **P154**, de coordenadas **N 7.364.714,77m** e **E 581.456,35m**; deste segue com azimute de $20^{\circ}10'55''$ e distância de 154,90m, confrontando com terras de , até atingir o ponto **P155**, de coordenadas **N 7.364.860,16m** e **E 581.509,79m**; deste segue com azimute de $123^{\circ}26'25''$ e distância de 242,25m, confrontando com terras de , até atingir o ponto **P156**, de coordenadas **N 7.364.726,66m** e **E 581.711,94m**; deste segue com azimute de $121^{\circ}53'30''$ e distância de 271,59m, confrontando com terras de , até atingir o ponto **P157**, de coordenadas **N 7.364.583,18m** e **E 581.942,53m**; deste segue com azimute de $126^{\circ}44'38''$ e distância de 89,29m, confrontando com terras de , até atingir o ponto **P158**, de coordenadas **N 7.364.529,76m** e **E 582.014,08m**; deste segue com azimute de $94^{\circ}41'12''$ e distância de 47,80m, confrontando com terras de , até atingir o ponto **P159**, de coordenadas **N 7.364.525,86m** e **E 582.061,71m**; deste segue com azimute de $109^{\circ}13'53''$ e distância de 16,04m, confrontando com terras de , até atingir o ponto **P160**, de coordenadas **N 7.364.520,57m** e **E 582.076,86m**; deste segue com azimute de $85^{\circ}29'17''$ e distância de 53,83m, confrontando com terras de , até atingir o ponto **P161**, de coordenadas **N 7.364.524,81m** e **E 582.130,53m**; deste segue com azimute de $103^{\circ}56'53''$ e distância de 10,87m, confrontando com terras de , até atingir o ponto **P162**, de coordenadas **N 7.364.522,19m** e **E 582.141,08m**; deste segue com azimute de $145^{\circ}39'30''$ e distância de 40,36m, confrontando com terras de , até atingir o ponto **P163**, de coordenadas **N 7.364.488,86m** e **E 582.163,84m**; deste segue com azimute de $187^{\circ}04'21''$ e distância de 32,11m, confrontando com terras de , até atingir o ponto **P164**, de coordenadas **N 7.364.457,00m** e **E 582.159,89m**; deste segue com azimute de $145^{\circ}08'34''$ e distância de 33,71m, confrontando com terras de , até atingir o ponto **P165**, de coordenadas **N 7.364.429,33m** e **E 582.179,16m**; deste segue com azimute de $143^{\circ}14'12''$ e distância de 63,04m, confrontando com terras de , até atingir o ponto **P166**, de coordenadas **N 7.364.378,83m** e **E 582.216,89m**; deste segue com azimute de $109^{\circ}05'02''$ e distância de 13,73m, confrontando com terras de , até atingir o ponto **P167**, de coordenadas **N 7.364.374,34m** e **E 582.229,86m**; deste segue com azimute de $54^{\circ}40'17''$ e distância de 24,06m, confrontando com terras de , até atingir o ponto **P168**, de coordenadas **N 7.364.388,26m** e **E 582.249,49m**; deste segue com azimute de $143^{\circ}40'16''$ e distância de 47,04m, confrontando com terras de , até atingir o ponto **P169**, de coordenadas **N 7.364.350,37m** e **E 582.277,36m**; deste segue com azimute de $133^{\circ}15'40''$ e distância de 75,48m, confrontando com terras de , até atingir o ponto **P170**, de coordenadas **N 7.364.298,64m** e **E 582.332,33m**; deste segue com azimute de $124^{\circ}43'29''$ e distância de 90,65m, confrontando com terras de , até atingir o ponto **P171**, de coordenadas **N 7.364.247,00m** e **E 582.406,83m**; deste segue com azimute de $41^{\circ}35'00''$ e distância de 90,16m, confrontando com terras de , até atingir o ponto **P172**, de coordenadas **N 7.364.314,44m** e **E 582.466,67m**; deste segue com azimute de $48^{\circ}29'06''$ e distância de 118,39m, confrontando com terras de , até atingir o ponto **P173**, de coordenadas **N 7.364.392,91m** e **E 582.555,32m**; deste segue com azimute de $81^{\circ}01'33''$ e distância de 121,03m, confrontando com terras de , até atingir o ponto **P174**, de coordenadas **N 7.364.411,79m** e **E 582.674,88m**; deste segue com azimute

de 82°45'53" e distância de 2,85m, confrontando com terras de , até atingir o ponto **P175**, de coordenadas **N 7.364.412,15m** e **E 582.677,71m**; deste segue com azimute de 351°45'34" e distância de 117,05m, confrontando com terras de , até atingir o ponto **P176**, de coordenadas **N 7.364.527,99m** e **E 582.660,93m**; deste segue com azimute de 350°34'34" e distância de 80,69m, confrontando com terras de , até atingir o ponto **P177**, de coordenadas **N 7.364.607,59m** e **E 582.647,72m**; deste segue com azimute de 349°04'10" e distância de 105,76m, confrontando com terras de , até atingir o ponto **P178**, de coordenadas **N 7.364.711,43m** e **E 582.627,66m**; deste segue com azimute de 349°53'46" e distância de 183,13m, confrontando com terras de , até atingir o ponto **P179**, de coordenadas **N 7.364.891,72m** e **E 582.595,54m**; deste segue com azimute de 344°16'03" e distância de 176,71m, confrontando com terras de , até atingir o ponto **P180**, de coordenadas **N 7.365.061,81m** e **E 582.547,62m**; deste segue com azimute de 87°08'04" e distância de 228,24m, confrontando com terras de , até atingir o ponto **P181**, de coordenadas **N 7.365.073,22m** e **E 582.775,58m**; deste segue com azimute de 75°59'41" e distância de 45,49m, confrontando com terras de , até atingir o ponto **P182**, de coordenadas **N 7.365.084,22m** e **E 582.819,71m**; deste segue com azimute de 50°21'57" e distância de 122,12m, confrontando com terras de , até atingir o ponto **P183**, de coordenadas **N 7.365.162,13m** e **E 582.913,77m**; deste segue com azimute de 354°23'06" e distância de 142,63m, confrontando com terras de , até atingir o ponto **P184**, de coordenadas **N 7.365.304,07m** e **E 582.899,81m**; deste segue com azimute de 48°25'52" e distância de 160,02m, confrontando com terras de , até atingir o ponto **P185**, de coordenadas **N 7.365.410,25m** e **E 583.019,53m**; deste segue com azimute de 359°36'15" e distância de 273,17m, confrontando com terras de , até atingir o ponto **P186**, de coordenadas **N 7.365.683,41m** e **E 583.017,65m**; deste segue com azimute de 83°20'51" e distância de 125,17m, confrontando com terras de , até atingir o ponto **P187**, de coordenadas **N 7.365.697,91m** e **E 583.141,97m**; deste segue com azimute de 8°23'10" e distância de 331,34m, confrontando com terras de , até atingir o ponto **P188**, de coordenadas **N 7.366.025,71m** e **E 583.190,30m**; deste segue com azimute de 82°13'47" e distância de 104,55m, confrontando com terras de , até atingir o ponto **P189**, de coordenadas **N 7.366.039,84m** e **E 583.293,89m**; deste segue com azimute de 352°13'47" e distância de 617,13m, confrontando com terras de , até atingir o ponto **P190**, de coordenadas **N 7.366.651,31m** e **E 583.210,45m**; deste segue com azimute de 83°00'45" e distância de 368,01m, confrontando com terras de , até atingir o ponto **P191**, de coordenadas **N 7.366.696,08m** e **E 583.575,73m**; deste segue com azimute de 340°31'09" e distância de 68,79m, confrontando com terras de , até atingir o ponto **P192**, de coordenadas **N 7.366.760,93m** e **E 583.552,79m**; deste segue com azimute de 357°35'06" e distância de 192,95m, confrontando com terras de , até atingir o ponto **P193**, de coordenadas **N 7.366.953,71m** e **E 583.544,66m**; deste segue com azimute de 343°28'28" e distância de 118,83m, confrontando com terras de , até atingir o ponto **P194**, de coordenadas **N 7.367.067,63m** e **E 583.510,86m**; deste segue com azimute de 336°22'11" e distância de 76,52m, confrontando com terras de , até atingir o ponto **P195**, de coordenadas **N 7.367.137,73m** e **E 583.480,19m**; deste segue com azimute de 330°14'01" e distância de 40,48m, confrontando com terras de , até atingir o ponto **P196**, de coordenadas **N 7.367.172,87m** e **E 583.460,09m**; deste segue com azimute de 321°22'55" e distância de 258,64m, confrontando com terras de , até atingir o ponto



P197, de coordenadas **N 7.367.374,95m** e **E 583.298,67m**; deste segue com azimute de $312^{\circ}01'29''$ e distância de 68,25m, confrontando com terras de , até atingir o ponto **P198**, de coordenadas **N 7.367.420,64m** e **E 583.247,97m**; deste segue com azimute de $292^{\circ}04'45''$ e distância de 81,81m, confrontando com terras de , até atingir o ponto **P199**, de coordenadas **N 7.367.451,39m** e **E 583.172,16m**; deste segue com azimute de $289^{\circ}18'23''$ e distância de 41,87m, confrontando com terras de , até atingir o ponto **P200**, de coordenadas **N 7.367.465,24m** e **E 583.132,65m**; deste segue com azimute de $292^{\circ}04'06''$ e distância de 82,90m, confrontando com terras de , até atingir o ponto **P201**, de coordenadas **N 7.367.496,38m** e **E 583.055,82m**; deste segue com azimute de $253^{\circ}53'10''$ e distância de 117,28m, confrontando com terras de , até atingir o ponto **P202**, de coordenadas **N 7.367.463,83m** e **E 582.943,15m**; deste segue com azimute de $302^{\circ}18'52''$ e distância de 173,30m, confrontando com terras de , até atingir o ponto **P203**, de coordenadas **N 7.367.556,47m** e **E 582.796,69m**; deste segue com azimute de $273^{\circ}30'28''$ e distância de 61,46m, confrontando com terras de , até atingir o ponto **P204**, de coordenadas **N 7.367.560,23m** e **E 582.735,35m**; deste segue com azimute de $302^{\circ}32'42''$ e distância de 69,80m, confrontando com terras de , até atingir o ponto **P205**, de coordenadas **N 7.367.597,78m** e **E 582.676,51m**; deste segue com azimute de $282^{\circ}52'58''$ e distância de 44,94m, confrontando com terras de , até atingir o ponto **P206**, de coordenadas **N 7.367.607,80m** e **E 582.632,70m**; deste segue com azimute de $291^{\circ}10'38''$ e distância de 63,23m, confrontando com terras de , até atingir o ponto **P207**, de coordenadas **N 7.367.630,64m** e **E 582.573,75m**; deste segue com azimute de $35^{\circ}47'23''$ e distância de 318,80m, confrontando com terras de , até atingir o ponto **P208**, de coordenadas **N 7.367.889,24m** e **E 582.760,18m**; deste segue com azimute de $10^{\circ}56'50''$ e distância de 146,41m, confrontando com terras de , até atingir o ponto **P209**, de coordenadas **N 7.368.032,99m** e **E 582.787,99m**; deste segue com azimute de $74^{\circ}09'27''$ e distância de 73,58m, confrontando com terras de , até atingir o ponto **P210**, de coordenadas **N 7.368.053,07m** e **E 582.858,77m**; deste segue com azimute de $58^{\circ}38'30''$ e distância de 25,90m, confrontando com terras de , até atingir o ponto **P211**, de coordenadas **N 7.368.066,55m** e **E 582.880,89m**; deste segue com azimute de $334^{\circ}22'00''$ e distância de 232,29m, confrontando com terras de , até atingir o ponto **P212**, de coordenadas **N 7.368.275,98m** e **E 582.780,40m**; deste segue com azimute de $70^{\circ}24'09''$ e distância de 106,36m, confrontando com terras de , até atingir o ponto **P213**, de coordenadas **N 7.368.311,65m** e **E 582.880,60m**; deste segue com azimute de $56^{\circ}25'28''$ e distância de 43,54m, confrontando com terras de , até atingir o ponto **P214**, de coordenadas **N 7.368.335,73m** e **E 582.916,87m**; deste segue com azimute de $44^{\circ}04'39''$ e distância de 55,78m, confrontando com terras de , até atingir o ponto **P215**, de coordenadas **N 7.368.375,80m** e **E 582.955,67m**; deste segue com azimute de $36^{\circ}12'28''$ e distância de 86,88m, confrontando com terras de , até atingir o ponto **P216**, de coordenadas **N 7.368.445,90m** e **E 583.006,99m**; deste segue com azimute de $134^{\circ}23'10''$ e distância de 119,47m, confrontando com terras de , até atingir o ponto **P217**, de coordenadas **N 7.368.362,33m** e **E 583.092,37m**; deste segue com azimute de $134^{\circ}23'10''$ e distância de 207,00m, confrontando com terras de , até atingir o ponto **P218**, de coordenadas **N 7.368.217,54m** e **E 583.240,31m**; deste segue com azimute de $135^{\circ}23'25''$ e distância de 130,76m, confrontando com terras de , até atingir o ponto **P219**, de coordenadas **N 7.368.124,45m** e **E 583.332,13m**; deste segue com azimute

de 170°34'59" e distância de 197,96m, confrontando com terras de , até atingir o ponto **P220**, de coordenadas **N 7.367.929,16m** e **E 583.364,52m**; deste segue com azimute de 76°05'13" e distância de 107,17m, confrontando com terras de , até atingir o ponto **P221**, de coordenadas **N 7.367.954,93m** e **E 583.468,55m**; deste segue com azimute de 160°04'13" e distância de 292,73m, confrontando com terras de , até atingir o ponto **P222**, de coordenadas **N 7.367.679,73m** e **E 583.568,33m**; deste segue com azimute de 170°55'29" e distância de 532,82m, confrontando com terras de , até atingir o ponto **P223**, de coordenadas **N 7.367.153,58m** e **E 583.652,38m**; deste segue com azimute de 166°47'35" e distância de 378,64m, confrontando com terras de , até atingir o ponto **P224**, de coordenadas **N 7.366.784,95m** e **E 583.738,89m**; deste segue com azimute de 172°30'15" e distância de 155,73m, confrontando com terras de , até atingir o ponto **P225**, de coordenadas **N 7.366.630,55m** e **E 583.759,20m**; deste segue com azimute de 179°44'46" e distância de 114,61m, confrontando com terras de , até atingir o ponto **P226**, de coordenadas **N 7.366.515,94m** e **E 583.759,71m**; deste segue com azimute de 183°06'56" e distância de 158,05m, confrontando com terras de , até atingir o ponto **P227**, de coordenadas **N 7.366.358,13m** e **E 583.751,12m**; deste segue com azimute de 193°13'50" e distância de 86,68m, confrontando com terras de , até atingir o ponto **P228**, de coordenadas **N 7.366.273,74m** e **E 583.731,28m**; deste segue com azimute de 200°32'32" e distância de 123,26m, confrontando com terras de , até atingir o ponto **P229**, de coordenadas **N 7.366.158,32m** e **E 583.688,03m**; deste segue com azimute de 186°34'06" e distância de 53,84m, confrontando com terras de , até atingir o ponto **P230**, de coordenadas **N 7.366.104,83m** e **E 583.681,87m**; deste segue com azimute de 138°06'19" e distância de 51,25m, confrontando com terras de , até atingir o ponto **P231**, de coordenadas **N 7.366.066,69m** e **E 583.716,09m**; deste segue com azimute de 119°41'38" e distância de 118,21m, confrontando com terras de , até atingir o ponto **P232**, de coordenadas **N 7.366.008,13m** e **E 583.818,78m**; deste segue com azimute de 242°13'42" e distância de 184,87m, confrontando com terras de , até atingir o ponto **P233**, de coordenadas **N 7.365.921,99m** e **E 583.655,20m**; deste segue com azimute de 200°19'41" e distância de 173,00m, confrontando com terras de , até atingir o ponto **P234**, de coordenadas **N 7.365.759,76m** e **E 583.595,10m**; deste segue com azimute de 200°08'42" e distância de 75,55m, confrontando com terras de , até atingir o ponto **P235**, de coordenadas **N 7.365.688,84m** e **E 583.569,09m**; deste segue com azimute de 190°58'20" e distância de 48,47m, confrontando com terras de , até atingir o ponto **P236**, de coordenadas **N 7.365.641,26m** e **E 583.559,86m**; deste segue com azimute de 93°38'59" e distância de 70,69m, confrontando com terras de , até atingir o ponto **P237**, de coordenadas **N 7.365.636,76m** e **E 583.630,41m**; deste segue com azimute de 111°56'43" e distância de 35,32m, confrontando com terras de , até atingir o ponto **P238**, de coordenadas **N 7.365.623,56m** e **E 583.663,17m**; deste segue com azimute de 184°32'33" e distância de 50,01m, confrontando com terras de , até atingir o ponto **P239**, de coordenadas **N 7.365.573,71m** e **E 583.659,21m**; deste segue com azimute de 182°24'09" e distância de 85,74m, confrontando com terras de , até atingir o ponto **P240**, de coordenadas **N 7.365.488,05m** e **E 583.655,62m**; deste segue com azimute de 182°02'11" e distância de 67,46m, confrontando com terras de , até atingir o ponto **P241**, de coordenadas **N 7.365.420,63m** e **E 583.653,22m**; deste segue com azimute de 169°29'19" e distância de 77,20m, confrontando com terras de , até atingir o ponto



P242, de coordenadas **N 7.365.344,73m** e **E 583.667,30m**; deste segue com azimute de 156°06'13" e distância de 53,31m, confrontando com terras de , até atingir o ponto **P243**, de coordenadas **N 7.365.295,99m** e **E 583.688,90m**; deste segue com azimute de 159°55'04" e distância de 78,91m, confrontando com terras de , até atingir o ponto **P244**, de coordenadas **N 7.365.221,88m** e **E 583.716,00m**; deste segue com azimute de 152°12'26" e distância de 41,61m, confrontando com terras de , até atingir o ponto **P245**, de coordenadas **N 7.365.185,07m** e **E 583.735,40m**; deste segue com azimute de 142°51'54" e distância de 62,92m, confrontando com terras de , até atingir o ponto **P246**, de coordenadas **N 7.365.134,91m** e **E 583.773,38m**; deste segue com azimute de 142°36'49" e distância de 104,46m, confrontando com terras de , até atingir o ponto **P247**, de coordenadas **N 7.365.051,91m** e **E 583.836,81m**; deste segue com azimute de 156°00'51" e distância de 92,25m, confrontando com terras de , até atingir o ponto **P248**, de coordenadas **N 7.364.967,62m** e **E 583.874,31m**; deste segue com azimute de 143°52'58" e distância de 35,94m, confrontando com terras de , até atingir o ponto **P249**, de coordenadas **N 7.364.938,59m** e **E 583.895,50m**; deste segue com azimute de 170°48'25" e distância de 16,51m, confrontando com terras de , até atingir o ponto **P250**, de coordenadas **N 7.364.922,29m** e **E 583.898,13m**; deste segue com azimute de 201°53'44" e distância de 17,59m, confrontando com terras de , até atingir o ponto **P251**, de coordenadas **N 7.364.905,97m** e **E 583.891,57m**; deste segue com azimute de 224°14'48" e distância de 53,30m, confrontando com terras de , até atingir o ponto **P252**, de coordenadas **N 7.364.867,79m** e **E 583.854,39m**; deste segue com azimute de 250°01'00" e distância de 60,51m, confrontando com terras de , até atingir o ponto **P253**, de coordenadas **N 7.364.847,11m** e **E 583.797,52m**; deste segue com azimute de 249°08'21" e distância de 32,66m, confrontando com terras de , até atingir o ponto **P254**, de coordenadas **N 7.364.835,48m** e **E 583.767,00m**; deste segue com azimute de 246°32'57" e distância de 62,30m, confrontando com terras de , até atingir o ponto **P255**, de coordenadas **N 7.364.810,69m** e **E 583.709,84m**; deste segue com azimute de 270°11'26" e distância de 36,52m, confrontando com terras de , até atingir o ponto **P256**, de coordenadas **N 7.364.810,81m** e **E 583.673,32m**; deste segue com azimute de 151°46'44" e distância de 16,10m, confrontando com terras de , até atingir o ponto **P257**, de coordenadas **N 7.364.796,62m** e **E 583.680,93m**; deste segue com azimute de 195°33'52" e distância de 14,37m, confrontando com terras de , até atingir o ponto **P258**, de coordenadas **N 7.364.782,78m** e **E 583.677,08m**; deste segue com azimute de 241°27'13" e distância de 89,94m, confrontando com terras de , até atingir o ponto **P259**, de coordenadas **N 7.364.739,80m** e **E 583.598,07m**; deste segue com azimute de 243°42'21" e distância de 111,63m, confrontando com terras de , até atingir o ponto **P260**, de coordenadas **N 7.364.690,35m** e **E 583.497,99m**; deste segue com azimute de 218°09'13" e distância de 104,81m, confrontando com terras de , até atingir o ponto **P261**, de coordenadas **N 7.364.607,93m** e **E 583.433,24m**; deste segue com azimute de 187°28'43" e distância de 190,01m, confrontando com terras de , até atingir o ponto **P262**, de coordenadas **N 7.364.419,54m** e **E 583.408,51m**; deste segue com azimute de 191°36'44" e distância de 50,32m, confrontando com terras de , até atingir o ponto **P263**, de coordenadas **N 7.364.370,25m** e **E 583.398,38m**; deste segue com azimute de 200°38'50" e distância de 43,20m, confrontando com terras de , até atingir o ponto **P264**, de coordenadas **N 7.364.329,83m** e **E 583.383,15m**; deste segue com azimute



de 157°26'48" e distância de 578,84m, confrontando com terras de , até atingir o ponto **P265**, de coordenadas **N 7.363.795,26m** e **E 583.605,16m**; deste segue com azimute de 148°28'25" e distância de 42,09m, confrontando com terras de , até atingir o ponto **P266**, de coordenadas **N 7.363.759,38m** e **E 583.627,17m**; deste segue com azimute de 141°37'26" e distância de 27,77m, confrontando com terras de , até atingir o ponto **P267**, de coordenadas **N 7.363.737,61m** e **E 583.644,41m**; deste segue com azimute de 148°07'37" e distância de 476,90m, confrontando com terras de , até atingir o ponto **P268**, de coordenadas **N 7.363.332,62m** e **E 583.896,23m**; deste segue com azimute de 156°22'30" e distância de 45,34m, confrontando com terras de , até atingir o ponto **P269**, de coordenadas **N 7.363.291,08m** e **E 583.914,40m**; deste segue com azimute de 173°28'58" e distância de 45,73m, confrontando com terras de , até atingir o ponto **P270**, de coordenadas **N 7.363.245,65m** e **E 583.919,59m**; deste segue com azimute de 159°50'33" e distância de 40,39m, confrontando com terras de , até atingir o ponto **P271**, de coordenadas **N 7.363.207,73m** e **E 583.933,51m**; deste segue com azimute de 142°28'59" e distância de 109,29m, confrontando com terras de , até atingir o ponto **P272**, de coordenadas **N 7.363.121,04m** e **E 584.000,07m**; deste segue com azimute de 138°41'25" e distância de 57,02m, confrontando com terras de , até atingir o ponto **P273**, de coordenadas **N 7.363.078,21m** e **E 584.037,71m**; deste segue com azimute de 163°44'13" e distância de 32,46m, confrontando com terras de , até atingir o ponto **P00**, de coordenadas **N 7.363.047,05m** e **E 584.046,80m**, onde teve início a descrição deste perímetro.

Todas as coordenadas aqui descritas estão georreferenciadas ao Sistema Geodésico Brasileiro e encontram-se representadas no Sistema UTM, referenciadas ao **Meridiano Central nº 51 WGr**, tendo como Datum o **SIRGAS2000**. Todos os azimutes e distâncias, área e perímetro foram calculados no plano de projeção UTM.

ANEXO X – DESCRIÇÃO E CÁLCULO ANALÍTICO DE ÁREA – DISTRITO AMORINHA
Azimutes, Lados e Coordenadas Geográficas

MEMORIAL DESCRITIVO

Área (ha): 12,4639 ha

Perímetro (m): 2,905.60 m

Fica considerado **PERÍMETRO URBANO** do **DISTRITO AMORINHA** do Município de Ibaítí, Estado do Paraná, os trechos compreendidos no memorial descritivo que segue:

A poligonal inicia no ponto **P00**, de coordenadas UTM **N=7.355.589,63m** e **E=575.703,35m** referidas ao MC ° WGr. Sistema Geocêntrico SIRGAS 2000; deste segue com azimute de 120°14'33" e distância de 228,11m, confrontando com terras de , até atingir o ponto **P01**, de coordenadas **N 7.355.474,74m** e **E 575.900,42m**; deste segue com azimute de 65°11'48" e distância de 12,44m, confrontando com terras de , até atingir o ponto **P02**, de coordenadas **N 7.355.479,96m** e **E 575.911,71m**; deste segue com azimute de 89°09'51" e distância de 25,44m, confrontando com terras de , até atingir o ponto **P03**, de coordenadas **N 7.355.480,33m** e **E 575.937,15m**; deste segue com azimute de 60°46'32" e distância de 37,58m, confrontando com terras de , até atingir o ponto **P04**, de coordenadas **N 7.355.498,68m** e **E 575.969,95m**; deste segue com azimute de 340°45'39" e distância de 29,90m, confrontando com terras de , até atingir o ponto **P05**, de coordenadas **N 7.355.526,91m** e **E 575.960,10m**; deste segue com azimute de 75°58'06" e distância de 31,47m, confrontando com terras de , até atingir o ponto **P06**, de coordenadas **N 7.355.534,54m** e **E 575.990,63m**; deste segue com azimute de 344°39'00" e distância de 13,59m, confrontando com terras de , até atingir o ponto **P07**, de coordenadas **N 7.355.547,65m** e **E 575.987,03m**; deste segue com azimute de 74°39'00" e distância de 23,34m, confrontando com terras de , até atingir o ponto **P08**, de coordenadas **N 7.355.553,82m** e **E 576.009,54m**; deste segue com azimute de 350°33'37" e distância de 23,76m, confrontando com terras de , até atingir o ponto **P09**, de coordenadas **N 7.355.577,26m** e **E 576.005,64m**; deste segue com azimute de 69°33'21" e distância de 46,84m, confrontando com terras de , até atingir o ponto **P10**, de coordenadas **N 7.355.593,62m** e **E 576.049,53m**; deste segue com azimute de 159°33'21" e distância de 35,87m, confrontando com terras de , até atingir o ponto **P11**, de coordenadas **N 7.355.560,01m** e **E 576.062,06m**; deste segue com azimute de 69°33'21" e distância de 41,65m, confrontando com terras de , até atingir o ponto **P12**, de coordenadas **N 7.355.574,56m** e **E 576.101,09m**; deste segue com azimute de 159°33'21" e distância de 8,17m, confrontando com terras de , até atingir o ponto **P13**, de coordenadas **N 7.355.566,91m** e **E 576.103,94m**; deste segue com azimute de 69°33'21" e distância de 29,57m, confrontando com terras de , até atingir o ponto **P14**, de coordenadas **N 7.355.577,24m** e **E 576.131,65m**; deste segue com azimute de 317°12'07" e distância de 15,45m, confrontando com terras de , até atingir o ponto **P15**, de coordenadas **N 7.355.588,57m** e **E 576.121,15m**; deste segue com azimute de 270°00'00" e distância de 55,20m, confrontando com terras de , até atingir o ponto **P16**, de coordenadas **N 7.355.588,57m** e **E 576.065,95m**; deste segue com azimute de 337°29'14" e distância de 31,99m, confrontando com terras de , até atingir o ponto **P17**, de coordenadas **N 7.355.618,12m** e **E 576.053,71m**; deste segue com azimute de 51°57'34" e

distância de 44,05m, confrontando com terras de , até atingir o ponto **P18**, de coordenadas **N 7.355.645,27m** e **E 576.088,40m**; deste segue com azimute de 141°57'34" e distância de 29,72m, confrontando com terras de , até atingir o ponto **P19**, de coordenadas **N 7.355.621,86m** e **E 576.106,71m**; deste segue com azimute de 90°00'00" e distância de 27,44m, confrontando com terras de , até atingir o ponto **P20**, de coordenadas **N 7.355.621,86m** e **E 576.134,15m**; deste segue com azimute de 46°36'40" e distância de 25,07m, confrontando com terras de , até atingir o ponto **P21**, de coordenadas **N 7.355.639,08m** e **E 576.152,37m**; deste segue com azimute de 136°36'40" e distância de 31,91m, confrontando com terras de , até atingir o ponto **P22**, de coordenadas **N 7.355.615,89m** e **E 576.174,29m**; deste segue com azimute de 27°29'31" e distância de 75,87m, confrontando com terras de , até atingir o ponto **P23**, de coordenadas **N 7.355.683,19m** e **E 576.209,31m**; deste segue com azimute de 109°41'48" e distância de 17,08m, confrontando com terras de , até atingir o ponto **P24**, de coordenadas **N 7.355.677,43m** e **E 576.225,39m**; deste segue com azimute de 129°40'34" e distância de 61,64m, confrontando com terras de , até atingir o ponto **P25**, de coordenadas **N 7.355.638,08m** e **E 576.272,83m**; deste segue com azimute de 228°31'45" e distância de 59,19m, confrontando com terras de , até atingir o ponto **P26**, de coordenadas **N 7.355.598,88m** e **E 576.228,49m**; deste segue com azimute de 143°44'19" e distância de 58,56m, confrontando com terras de , até atingir o ponto **P27**, de coordenadas **N 7.355.551,67m** e **E 576.263,12m**; deste segue com azimute de 234°29'55" e distância de 65,75m, confrontando com terras de , até atingir o ponto **P28**, de coordenadas **N 7.355.513,48m** e **E 576.209,59m**; deste segue com azimute de 330°39'22" e distância de 80,90m, confrontando com terras de , até atingir o ponto **P29**, de coordenadas **N 7.355.584,00m** e **E 576.169,95m**; deste segue com azimute de 218°36'16" e distância de 27,46m, confrontando com terras de , até atingir o ponto **P30**, de coordenadas **N 7.355.562,54m** e **E 576.152,82m**; deste segue com azimute de 235°47'08" e distância de 22,26m, confrontando com terras de , até atingir o ponto **P31**, de coordenadas **N 7.355.550,02m** e **E 576.134,40m**; deste segue com azimute de 250°46'05" e distância de 34,13m, confrontando com terras de , até atingir o ponto **P32**, de coordenadas **N 7.355.538,78m** e **E 576.102,18m**; deste segue com azimute de 150°47'48" e distância de 70,89m, confrontando com terras de , até atingir o ponto **P33**, de coordenadas **N 7.355.476,89m** e **E 576.136,77m**; deste segue com azimute de 237°39'01" e distância de 54,96m, confrontando com terras de , até atingir o ponto **P34**, de coordenadas **N 7.355.447,49m** e **E 576.090,34m**; deste segue com azimute de 180°00'00" e distância de 10,54m, confrontando com terras de , até atingir o ponto **P35**, de coordenadas **N 7.355.436,95m** e **E 576.090,34m**; deste segue com azimute de 270°00'00" e distância de 48,28m, confrontando com terras de , até atingir o ponto **P36**, de coordenadas **N 7.355.436,95m** e **E 576.042,06m**; deste segue com azimute de 227°14'26" e distância de 160,78m, confrontando com terras de , até atingir o ponto **P37**, de coordenadas **N 7.355.327,79m** e **E 575.924,02m**; deste segue com azimute de 138°49'19" e distância de 31,88m, confrontando com terras de , até atingir o ponto **P38**, de coordenadas **N 7.355.303,80m** e **E 575.945,01m**; deste segue com azimute de 183°19'13" e distância de 103,93m, confrontando com terras de , até atingir o ponto **P39**, de coordenadas **N 7.355.200,04m** e **E 575.938,99m**; deste segue com azimute de 237°14'16" e distância de 16,00m, confrontando com terras de , até atingir o ponto **P40**, de coordenadas **N 7.355.191,38m** e **E 575.925,53m**; deste segue com azimute de 279°58'55" e distância de 58,32m, confrontando com terras de , até atingir o ponto **P41**, de coordenadas **N 7.355.201,49m** e **E 575.868,10m**; deste segue com azimute de 12°44'58" e distância de 38,23m, confrontando com terras de , até atingir o ponto **P42**, de coordenadas **N**

7.355.238,78m e E 575.876,53m; deste segue com azimute de 320°01'43" e distância de 5,14m, confrontando com terras de , até atingir o ponto **P43**, de coordenadas **N 7.355.242,72m e E 575.873,23m**; deste segue com azimute de 230°01'43" e distância de 177,64m, confrontando com terras de , até atingir o ponto **P44**, de coordenadas **N 7.355.128,60m e E 575.737,09m**; deste segue com azimute de 312°28'17" e distância de 126,76m, confrontando com terras de , até atingir o ponto **P45**, de coordenadas **N 7.355.214,19m e E 575.643,59m**; deste segue com azimute de 313°53'07" e distância de 55,75m, confrontando com terras de , até atingir o ponto **P46**, de coordenadas **N 7.355.252,84m e E 575.603,41m**; deste segue com azimute de 62°24'51" e distância de 133,86m, confrontando com terras de , até atingir o ponto **P47**, de coordenadas **N 7.355.314,83m e E 575.722,05m**; deste segue com azimute de 326°51'46" e distância de 71,09m, confrontando com terras de , até atingir o ponto **P48**, de coordenadas **N 7.355.374,36m e E 575.683,19m**; deste segue com azimute de 65°11'48" e distância de 140,86m, confrontando com terras de , até atingir o ponto **P49**, de coordenadas **N 7.355.433,45m e E 575.811,06m**; deste segue com azimute de 302°06'47" e distância de 174,26m, confrontando com terras de , até atingir o ponto **P50**, de coordenadas **N 7.355.526,08m e E 575.663,47m**; deste segue com azimute de 32°06'47" e distância de 75,03m, confrontando com terras de , até atingir o ponto **P00**, de coordenadas **N 7.355.589,63m e E 575.703,35m**, onde teve início a descrição deste perímetro.

Todas as coordenadas aqui descritas estão georreferenciadas ao Sistema Geodésico Brasileiro e encontram-se representadas no Sistema UTM, referenciadas ao **Meridiano Central nº 51 WGr**, tendo como Datum o **SIRGAS2000**. Todos os azimutes e distâncias, área e perímetro foram calculados no plano de projeção UTM.

ANEXO XI – DESCRIÇÃO E CÁLCULO ANALÍTICO DE ÁREA – DISTRITO EUZÉBIO DE OLIVEIRA
Azimutes, Lados e Coordenadas Geográficas

MEMORIAL DESCRITIVO

Área (ha): 19,8226 ha

Perímetro (m): 2,495.91 m

Fica considerado **PERÍMETRO URBANO** do **DISTRITO EUZÉBIO DE OLIVEIRA** do Município de Ibaíti, Estado do Paraná, os trechos compreendidos no memorial descritivo que segue:

A poligonal inicia-se no ponto **P00**, de coordenadas UTM **N=7.366.824,80m** e **E=564.980,58m** referidas ao MC 51° WGr. Sistema Geocêntrico SIRGAS 2000; deste segue com azimute de 217°16'04" e distância de 120,42m, confrontando com terras de , até atingir o ponto **P01**, de coordenadas **N 7.366.728,97m** e **E 564.907,66m**; deste segue com azimute de 126°39'26" e distância de 111,44m, confrontando com terras de , até atingir o ponto **P02**, de coordenadas **N 7.366.662,43m** e **E 564.997,05m**; deste segue com azimute de 219°00'52" e distância de 99,29m, confrontando com terras de , até atingir o ponto **P03**, de coordenadas **N 7.366.585,28m** e **E 564.934,55m**; deste segue com azimute de 126°48'36" e distância de 426,99m, confrontando com terras de , até atingir o ponto **P04**, de coordenadas **N 7.366.329,45m** e **E 565.276,41m**; deste segue com azimute de 216°52'54" e distância de 134,48m, confrontando com terras de , até atingir o ponto **P05**, de coordenadas **N 7.366.221,88m** e **E 565.195,70m**; deste segue com azimute de 306°52'54" e distância de 155,70m, confrontando com terras de , até atingir o ponto **P06**, de coordenadas **N 7.366.315,33m** e **E 565.071,16m**; deste segue com azimute de 217°55'49" e distância de 115,25m, confrontando com terras de , até atingir o ponto **P07**, de coordenadas **N 7.366.224,42m** e **E 565.000,32m**; deste segue com azimute de 304°25'30" e distância de 211,84m, confrontando com terras de , até atingir o ponto **P08**, de coordenadas **N 7.366.344,18m** e **E 564.825,58m**; deste segue com azimute de 308°03'38" e distância de 141,00m, confrontando com terras de , até atingir o ponto **P09**, de coordenadas **N 7.366.431,11m** e **E 564.714,56m**; deste segue com azimute de 340°33'03" e distância de 93,88m, confrontando com terras de , até atingir o ponto **P10**, de coordenadas **N 7.366.519,63m** e **E 564.683,30m**; deste segue com azimute de 360°00'00" e distância de 30,71m, confrontando com terras de , até atingir o ponto **P11**, de coordenadas **N 7.366.550,35m** e **E 564.683,30m**; deste segue com azimute de 44°35'17" e distância de 119,03m, confrontando com terras de , até atingir o ponto **P12**, de coordenadas **N 7.366.635,12m** e **E 564.766,86m**; deste segue com azimute de 305°40'49" e distância de 166,89m, confrontando com terras de , até atingir o ponto **P13**, de coordenadas **N 7.366.732,46m** e **E 564.631,31m**; deste segue com azimute de 33°43'41" e distância de 133,40m, confrontando com terras de , até atingir o ponto **P14**, de coordenadas **N 7.366.843,41m** e **E 564.705,38m**; deste segue com azimute de 305°50'16" e distância de 30,75m, confrontando com terras de , até atingir o ponto **P15**, de coordenadas **N 7.366.861,41m** e **E 564.680,44m**; deste segue com azimute de 35°50'16" e distância de 28,08m, confrontando com terras de , até atingir o ponto **P16**, de coordenadas **N**

7.366.884,18m e E 564.696,88m; deste segue com azimute de $125^{\circ}50'16''$ e distância de 30,98m, confrontando com terras de , até atingir o ponto **P17**, de coordenadas **N 7.366.866,04m e E 564.722,00m**; deste segue com azimute de $35^{\circ}50'16''$ e distância de 56,71m, confrontando com terras de , até atingir o ponto **P18**, de coordenadas **N 7.366.912,01m e E 564.755,20m**; deste segue com azimute de $122^{\circ}35'39''$ e distância de 81,59m, confrontando com terras de , até atingir o ponto **P19**, de coordenadas **N 7.366.868,07m e E 564.823,94m**; deste segue com azimute de $34^{\circ}58'25''$ e distância de 54,33m, confrontando com terras de , até atingir o ponto **P20**, de coordenadas **N 7.366.912,59m e E 564.855,08m**; deste segue com azimute de $124^{\circ}58'25''$ e distância de 153,15m, confrontando com terras de , até atingir o ponto **P00**, de coordenadas **N 7.366.824,80m e E 564.980,58m**, onde teve início a descrição deste perímetro.

Todas as coordenadas aqui descritas estão georreferenciadas ao Sistema Geodésico Brasileiro e encontram-se representadas no Sistema UTM, referenciadas ao **Meridiano Central nº 51 WGr**, tendo como Datum o **SIRGAS2000**. Todos os azimutes e distâncias, área e perímetro foram calculados no plano de projeção UTM.



ANEXO XII – DESCRIÇÃO E CÁLCULO ANALÍTICO DE ÁREA – DISTRITO CAMPINHO
Azimutes, Lados e Coordenadas Geográficas

MEMORIAL DESCRITIVO

Área (ha): 280,1902 ha

Perímetro (m): 7,311.32 m

Fica considerado **PERÍMETRO URBANO** do **DISTRITO CAMPINHO** do Município de Ibaítí, Estado do Paraná, os trechos compreendidos no memorial descritivo que segue:

A poligonal inicia-se no ponto **P00**, de coordenadas UTM **N=7.372.764,91m** e **E=575.363,71m** referidas ao MC 51° WGr. Sistema Geocêntrico SIRGAS 2000; deste segue com azimute de 124°25'05" e distância de 600,58m, confrontando com terras de , até atingir o ponto **P01**, de coordenadas **N 7.372.425,45m** e **E 575.859,15m**; deste segue com azimute de 214°25'05" e distância de 1.771,06m, confrontando com terras de , até atingir o ponto **P02**, de coordenadas **N 7.370.964,44m** e **E 574.858,10m**; deste segue com azimute de 127°37'07" e distância de 40,05m, confrontando com terras de , até atingir o ponto **P03**, de coordenadas **N 7.370.939,99m** e **E 574.889,82m**; deste segue com azimute de 160°02'03" e distância de 23,00m, confrontando com terras de , até atingir o ponto **P04**, de coordenadas **N 7.370.918,38m** e **E 574.897,68m**; deste segue com azimute de 168°19'37" e distância de 94,45m, confrontando com terras de , até atingir o ponto **P05**, de coordenadas **N 7.370.825,88m** e **E 574.916,79m**; deste segue com azimute de 194°21'08" e distância de 686,86m, confrontando com terras de , até atingir o ponto **P06**, de coordenadas **N 7.370.160,46m** e **E 574.746,53m**; deste segue com azimute de 307°00'22" e distância de 464,79m, confrontando com terras de , até atingir o ponto **P07**, de coordenadas **N 7.370.440,22m** e **E 574.375,35m**; deste segue com azimute de 286°20'20" e distância de 552,88m, confrontando com terras de , até atingir o ponto **P08**, de coordenadas **N 7.370.595,75m** e **E 573.844,81m**; deste segue com azimute de 249°41'46" e distância de 245,25m, confrontando com terras de , até atingir o ponto **P09**, de coordenadas **N 7.370.510,65m** e **E 573.614,79m**; deste segue com azimute de 126°58'21" e distância de 125,24m, confrontando com terras de , até atingir o ponto **P10**, de coordenadas **N 7.370.435,33m** e **E 573.714,85m**; deste segue com azimute de 215°52'01" e distância de 97,22m, confrontando com terras de , até atingir o ponto **P11**, de coordenadas **N 7.370.356,54m** e **E 573.657,89m**; deste segue com azimute de 264°40'14" e distância de 25,32m, confrontando com terras de , até atingir o ponto **P12**, de coordenadas **N 7.370.354,19m** e **E 573.632,68m**; deste segue com azimute de 220°38'07" e distância de 163,50m, confrontando com terras de , até atingir o ponto **P13**, de coordenadas **N 7.370.230,11m** e **E 573.526,20m**; deste segue com azimute de 223°13'58" e distância de 179,69m, confrontando com terras de , até atingir o ponto **P14**, de coordenadas **N 7.370.099,19m** e **E 573.403,12m**; deste segue com azimute de 322°13'51" e distância de 62,23m, confrontando com terras de , até atingir o ponto **P15**, de coordenadas **N 7.370.148,39m** e **E 573.365,00m**; deste segue com azimute de 309°47'00" e distância de 49,60m, confrontando com terras de , até atingir o ponto **P16**, de coordenadas **N 7.370.180,12m** e **E 573.326,89m**; deste segue com azimute de 305°39'18" e distância de 76,23m, confrontando com terras de , até atingir o ponto **P17**, de coordenadas **N**



7.370.224,56m e E 573.264,95m; deste segue com azimute de 296°46'23" e distância de 89,83m, confrontando com terras de , até atingir o ponto **P18**, de coordenadas **N 7.370.265,02m** e **E 573.184,75m**; deste segue com azimute de 298°39'18" e distância de 106,19m, confrontando com terras de , até atingir o ponto **P19**, de coordenadas **N 7.370.315,94m** e **E 573.091,57m**; deste segue com azimute de 296°04'33" e distância de 543,26m, confrontando com terras de , até atingir o ponto **P20**, de coordenadas **N 7.370.554,74m** e **E 572.603,60m**; deste segue com azimute de 25°12'46" e distância de 349,72m, confrontando com terras de , até atingir o ponto **P21**, de coordenadas **N 7.370.871,14m** e **E 572.752,57m**; deste segue com azimute de 111°58'50" e distância de 230,64m, confrontando com terras de , até atingir o ponto **P22**, de coordenadas **N 7.370.784,81m** e **E 572.966,45m**; deste segue com azimute de 33°42'57" e distância de 53,36m, confrontando com terras de , até atingir o ponto **P23**, de coordenadas **N 7.370.829,20m** e **E 572.996,07m**; deste segue com azimute de 303°54'28" e distância de 183,09m, confrontando com terras de , até atingir o ponto **P24**, de coordenadas **N 7.370.931,33m** e **E 572.844,12m**; deste segue com azimute de 57°19'45" e distância de 275,40m, confrontando com terras de , até atingir o ponto **P25**, de coordenadas **N 7.371.080,00m** e **E 573.075,95m**; deste segue com azimute de 122°50'05" e distância de 103,11m, confrontando com terras de , até atingir o ponto **P26**, de coordenadas **N 7.371.024,09m** e **E 573.162,59m**; deste segue com azimute de 217°29'23" e distância de 52,17m, confrontando com terras de , até atingir o ponto **P27**, de coordenadas **N 7.370.982,70m** e **E 573.130,84m**; deste segue com azimute de 117°38'07" e distância de 201,66m, confrontando com terras de , até atingir o ponto **P28**, de coordenadas **N 7.370.889,16m** e **E 573.309,49m**; deste segue com azimute de 42°52'37" e distância de 50,62m, confrontando com terras de , até atingir o ponto **P29**, de coordenadas **N 7.370.926,25m** e **E 573.343,93m**; deste segue com azimute de 65°38'58" e distância de 213,82m, confrontando com terras de , até atingir o ponto **P30**, de coordenadas **N 7.371.014,41m** e **E 573.538,73m**; deste segue com azimute de 74°28'48" e distância de 152,32m, confrontando com terras de , até atingir o ponto **P31**, de coordenadas **N 7.371.055,17m** e **E 573.685,49m**; deste segue com azimute de 338°21'02" e distância de 198,42m, confrontando com terras de , até atingir o ponto **P32**, de coordenadas **N 7.371.239,59m** e **E 573.612,29m**; deste segue com azimute de 63°36'51" e distância de 176,43m, confrontando com terras de , até atingir o ponto **P33**, de coordenadas **N 7.371.318,00m** e **E 573.770,34m**; deste segue com azimute de 130°53'35" e distância de 16,17m, confrontando com terras de , até atingir o ponto **P34**, de coordenadas **N 7.371.307,41m** e **E 573.782,56m**; deste segue com azimute de 50°37'12" e distância de 464,89m, confrontando com terras de , até atingir o ponto **P35**, de coordenadas **N 7.371.602,37m** e **E 574.141,90m**; deste segue com azimute de 109°58'21" e distância de 306,47m, confrontando com terras de , até atingir o ponto **P36**, de coordenadas **N 7.371.497,69m** e **E 574.429,94m**; deste segue com azimute de 70°47'56" e distância de 54,86m, confrontando com terras de , até atingir o ponto **P37**, de coordenadas **N 7.371.515,73m** e **E 574.481,75m**; deste segue com azimute de 35°13'24" e distância de 1.529,15m, confrontando com terras de , até atingir o ponto **P00**, de coordenadas **N 7.372.764,91m** e **E 575.363,71m**, onde teve início a descrição deste perímetro.

Todas as coordenadas aqui descritas estão georreferenciadas ao Sistema Geodésico Brasileiro e encontram-se representadas no Sistema UTM, referenciadas ao **Meridiano Central nº 51 WGr**, tendo como Datum o **SIRGAS2000**. Todos os azimutes e distâncias, área e perímetro foram calculados no plano de projeção UTM.

ANEXO XIII – DESCRIÇÃO E CÁLCULO ANALÍTICO DE ÁREA – DISTRITO VILA GUAY
Azimutes, Lados e Coordenadas Geográficas

MEMORIAL DESCRITIVO

Área (ha): 39,4112 ha

Perímetro (m): 3,906.38 m

Fica considerado **PERÍMETRO URBANO** do **DISTRITO VILA GUAY** do Município de Ibaíti, Estado do Paraná, os trechos compreendidos no memorial descritivo que segue:

A poligonal inicia-se no ponto **P00**, de coordenadas UTM **N=7.379.039,39m** e **E=578.413,94m** referidas ao MC 51° WGr. Sistema Geocêntrico SIRGAS 2000; deste segue com azimute de 155°49'23" e distância de 182,49m, confrontando com terras de , até atingir o ponto **P01**, de coordenadas **N 7.378.872,90m** e **E 578.488,68m**; deste segue com azimute de 65°32'29" e distância de 77,70m, confrontando com terras de , até atingir o ponto **P02**, de coordenadas **N 7.378.905,07m** e **E 578.559,40m**; deste segue com azimute de 151°15'59" e distância de 317,42m, confrontando com terras de , até atingir o ponto **P03**, de coordenadas **N 7.378.626,73m** e **E 578.712,00m**; deste segue com azimute de 149°25'03" e distância de 144,13m, confrontando com terras de , até atingir o ponto **P04**, de coordenadas **N 7.378.502,65m** e **E 578.785,33m**; deste segue com azimute de 98°20'38" e distância de 19,99m, confrontando com terras de , até atingir o ponto **P05**, de coordenadas **N 7.378.499,75m** e **E 578.805,11m**; deste segue com azimute de 56°42'14" e distância de 26,54m, confrontando com terras de , até atingir o ponto **P06**, de coordenadas **N 7.378.514,32m** e **E 578.827,30m**; deste segue com azimute de 132°54'44" e distância de 82,64m, confrontando com terras de , até atingir o ponto **P07**, de coordenadas **N 7.378.458,06m** e **E 578.887,82m**; deste segue com azimute de 126°44'42" e distância de 65,45m, confrontando com terras de , até atingir o ponto **P08**, de coordenadas **N 7.378.418,90m** e **E 578.940,27m**; deste segue com azimute de 136°59'12" e distância de 12,41m, confrontando com terras de , até atingir o ponto **P09**, de coordenadas **N 7.378.409,83m** e **E 578.948,73m**; deste segue com azimute de 167°45'47" e distância de 9,44m, confrontando com terras de , até atingir o ponto **P10**, de coordenadas **N 7.378.400,60m** e **E 578.950,73m**; deste segue com azimute de 175°16'12" e distância de 79,90m, confrontando com terras de , até atingir o ponto **P11**, de coordenadas **N 7.378.320,97m** e **E 578.957,32m**; deste segue com azimute de 160°54'20" e distância de 59,86m, confrontando com terras de , até atingir o ponto **P12**, de coordenadas **N 7.378.264,41m** e **E 578.976,90m**; deste segue com azimute de 70°46'30" e distância de 156,22m, confrontando com terras de , até atingir o ponto **P13**, de coordenadas **N 7.378.315,85m** e **E 579.124,41m**; deste segue com azimute de 158°17'30" e distância de 81,98m, confrontando com terras de , até atingir o ponto **P14**, de coordenadas **N 7.378.239,68m** e **E 579.154,73m**; deste segue com azimute de 253°19'56" e distância de 102,08m, confrontando com terras de , até atingir o ponto **P15**, de coordenadas **N 7.378.210,41m** e **E 579.056,94m**; deste segue com azimute de 145°49'46" e distância de 262,91m, confrontando com terras de , até atingir o ponto **P16**, de coordenadas **N 7.377.992,88m** e **E 579.204,61m**; deste segue com azimute de 246°09'44" e distância de

277,58m, confrontando com terras de , até atingir o ponto **P17**, de coordenadas **N 7.377.880,70m** e **E 578.950,71m**; deste segue com azimute de 332°55'19" e distância de 126,95m, confrontando com terras de , até atingir o ponto **P18**, de coordenadas **N 7.377.993,74m** e **E 578.892,92m**; deste segue com azimute de 333°32'16" e distância de 134,71m, confrontando com terras de , até atingir o ponto **P19**, de coordenadas **N 7.378.114,34m** e **E 578.832,89m**; deste segue com azimute de 242°20'22" e distância de 107,89m, confrontando com terras de , até atingir o ponto **P20**, de coordenadas **N 7.378.064,25m** e **E 578.737,33m**; deste segue com azimute de 327°02'40" e distância de 97,35m, confrontando com terras de , até atingir o ponto **P21**, de coordenadas **N 7.378.145,94m** e **E 578.684,37m**; deste segue com azimute de 81°56'25" e distância de 77,71m, confrontando com terras de , até atingir o ponto **P22**, de coordenadas **N 7.378.156,83m** e **E 578.761,32m**; deste segue com azimute de 328°03'04" e distância de 63,69m, confrontando com terras de , até atingir o ponto **P23**, de coordenadas **N 7.378.210,87m** e **E 578.727,62m**; deste segue com azimute de 249°40'20" e distância de 26,88m, confrontando com terras de , até atingir o ponto **P24**, de coordenadas **N 7.378.201,54m** e **E 578.702,41m**; deste segue com azimute de 330°46'33" e distância de 46,99m, confrontando com terras de , até atingir o ponto **P25**, de coordenadas **N 7.378.242,54m** e **E 578.679,47m**; deste segue com azimute de 244°29'14" e distância de 86,17m, confrontando com terras de , até atingir o ponto **P26**, de coordenadas **N 7.378.205,43m** e **E 578.601,70m**; deste segue com azimute de 334°34'11" e distância de 70,94m, confrontando com terras de , até atingir o ponto **P27**, de coordenadas **N 7.378.269,50m** e **E 578.571,24m**; deste segue com azimute de 240°36'23" e distância de 39,84m, confrontando com terras de , até atingir o ponto **P28**, de coordenadas **N 7.378.249,95m** e **E 578.536,53m**; deste segue com azimute de 329°55'14" e distância de 21,90m, confrontando com terras de , até atingir o ponto **P29**, de coordenadas **N 7.378.268,90m** e **E 578.525,55m**; deste segue com azimute de 329°54'22" e distância de 86,04m, confrontando com terras de , até atingir o ponto **P30**, de coordenadas **N 7.378.343,34m** e **E 578.482,41m**; deste segue com azimute de 248°32'53" e distância de 65,35m, confrontando com terras de , até atingir o ponto **P31**, de coordenadas **N 7.378.319,44m** e **E 578.421,58m**; deste segue com azimute de 340°23'32" e distância de 438,82m, confrontando com terras de , até atingir o ponto **P32**, de coordenadas **N 7.378.732,81m** e **E 578.274,32m**; deste segue com azimute de 65°26'30" e distância de 48,52m, confrontando com terras de , até atingir o ponto **P33**, de coordenadas **N 7.378.752,98m** e **E 578.318,45m**; deste segue com azimute de 62°29'20" e distância de 81,97m, confrontando com terras de , até atingir o ponto **P34**, de coordenadas **N 7.378.790,84m** e **E 578.391,15m**; deste segue com azimute de 336°06'53" e distância de 27,92m, confrontando com terras de , até atingir o ponto **P35**, de coordenadas **N 7.378.816,37m** e **E 578.379,85m**; deste segue com azimute de 343°38'15" e distância de 202,45m, confrontando com terras de , até atingir o ponto **P36**, de coordenadas **N 7.379.010,62m** e **E 578.322,82m**; deste segue com azimute de 72°28'41" e distância de 95,55m, confrontando com terras de , até atingir o ponto **P00**, de coordenadas **N 7.379.039,39m** e **E 578.413,94m**, onde teve início a descrição deste perímetro.

Todas as coordenadas aqui descritas estão georreferenciadas ao Sistema Geodésico Brasileiro e encontram-se representadas no Sistema UTM, referenciadas ao **Meridiano Central nº 51 WGr**, tendo como Datum o **SIRGAS2000**. Todos os azimutes e distâncias, área e perímetro foram calculados no plano de projeção UTM.

ANEXO XIV – DESCRIÇÃO E CÁLCULO ANALÍTICO DE ÁREA – DISTRITO VASSOURAL
Azimutes, Lados e Coordenadas Geográficas

MEMORIAL DESCRITIVO

Área (ha): 18,0454 ha

Perímetro (m): 3,987.02 m

Fica considerado **PERÍMETRO URBANO** do **DISTRITO VASSOURAL** do Município de Ibaítí, Estado do Paraná, os trechos compreendidos no memorial descritivo que segue:

A poligonal inicia-se no ponto **P00**, de coordenadas UTM **N=7.389.764,99m** e **E=566.932,44m** referidas ao MC 51° WGr. Sistema Geocêntrico SIRGAS 2000; deste segue com azimute de 143°58'21" e distância de 112,63m, confrontando com terras de , até atingir o ponto **P01**, de coordenadas **N 7.389.673,90m** e **E 566.998,69m**; deste segue com azimute de 204°23'50" e distância de 90,59m, confrontando com terras de , até atingir o ponto **P02**, de coordenadas **N 7.389.591,40m** e **E 566.961,27m**; deste segue com azimute de 142°29'30" e distância de 102,59m, confrontando com terras de , até atingir o ponto **P03**, de coordenadas **N 7.389.510,02m** e **E 567.023,73m**; deste segue com azimute de 207°16'43" e distância de 104,34m, confrontando com terras de , até atingir o ponto **P04**, de coordenadas **N 7.389.417,28m** e **E 566.975,91m**; deste segue com azimute de 132°17'36" e distância de 166,74m, confrontando com terras de , até atingir o ponto **P05**, de coordenadas **N 7.389.305,07m** e **E 567.099,25m**; deste segue com azimute de 138°48'56" e distância de 38,94m, confrontando com terras de , até atingir o ponto **P06**, de coordenadas **N 7.389.275,77m** e **E 567.124,89m**; deste segue com azimute de 126°31'07" e distância de 35,48m, confrontando com terras de , até atingir o ponto **P07**, de coordenadas **N 7.389.254,65m** e **E 567.153,41m**; deste segue com azimute de 104°09'29" e distância de 34,23m, confrontando com terras de , até atingir o ponto **P08**, de coordenadas **N 7.389.246,28m** e **E 567.186,60m**; deste segue com azimute de 94°13'39" e distância de 306,15m, confrontando com terras de , até atingir o ponto **P09**, de coordenadas **N 7.389.223,71m** e **E 567.491,91m**; deste segue com azimute de 360°00'00" e distância de 91,12m, confrontando com terras de , até atingir o ponto **P10**, de coordenadas **N 7.389.314,83m** e **E 567.491,91m**; deste segue com azimute de 82°55'49" e distância de 50,29m, confrontando com terras de , até atingir o ponto **P11**, de coordenadas **N 7.389.321,02m** e **E 567.541,82m**; deste segue com azimute de 345°51'10" e distância de 64,92m, confrontando com terras de , até atingir o ponto **P12**, de coordenadas **N 7.389.383,97m** e **E 567.525,95m**; deste segue com azimute de 77°57'20" e distância de 42,06m, confrontando com terras de , até atingir o ponto **P13**, de coordenadas **N 7.389.392,75m** e **E 567.567,09m**; deste segue com azimute de 347°57'20" e distância de 50,79m, confrontando com terras de , até atingir o ponto **P14**, de coordenadas **N 7.389.442,42m** e **E 567.556,49m**; deste segue com azimute de 67°56'33" e distância de 146,93m, confrontando com terras de , até atingir o ponto **P15**, de coordenadas **N 7.389.497,60m** e **E 567.692,67m**; deste segue com azimute de 179°04'42" e distância de 36,79m, confrontando com terras de , até atingir o ponto **P16**, de coordenadas **N**

7.389.460,82m e E 567.693,26m; deste segue com azimute de 171°34'29" e distância de 29,02m, confrontando com terras de , até atingir o ponto **P17**, de coordenadas **N 7.389.432,11m** e **E 567.697,51m**; deste segue com azimute de 165°14'07" e distância de 29,54m, confrontando com terras de , até atingir o ponto **P18**, de coordenadas **N 7.389.403,55m** e **E 567.705,04m**; deste segue com azimute de 157°25'12" e distância de 26,76m, confrontando com terras de , até atingir o ponto **P19**, de coordenadas **N 7.389.378,85m** e **E 567.715,31m**; deste segue com azimute de 148°54'48" e distância de 29,05m, confrontando com terras de , até atingir o ponto **P20**, de coordenadas **N 7.389.353,97m** e **E 567.730,31m**; deste segue com azimute de 158°31'42" e distância de 26,15m, confrontando com terras de , até atingir o ponto **P21**, de coordenadas **N 7.389.329,63m** e **E 567.739,88m**; deste segue com azimute de 152°11'22" e distância de 129,34m, confrontando com terras de , até atingir o ponto **P22**, de coordenadas **N 7.389.215,23m** e **E 567.800,22m**; deste segue com azimute de 244°50'10" e distância de 62,92m, confrontando com terras de , até atingir o ponto **P23**, de coordenadas **N 7.389.188,48m** e **E 567.743,28m**; deste segue com azimute de 248°25'34" e distância de 82,29m, confrontando com terras de , até atingir o ponto **P24**, de coordenadas **N 7.389.158,22m** e **E 567.666,75m**; deste segue com azimute de 273°44'08" e distância de 89,89m, confrontando com terras de , até atingir o ponto **P25**, de coordenadas **N 7.389.164,08m** e **E 567.577,05m**; deste segue com azimute de 270°00'00" e distância de 58,95m, confrontando com terras de , até atingir o ponto **P26**, de coordenadas **N 7.389.164,08m** e **E 567.518,10m**; deste segue com azimute de 274°17'56" e distância de 97,54m, confrontando com terras de , até atingir o ponto **P27**, de coordenadas **N 7.389.171,39m** e **E 567.420,83m**; deste segue com azimute de 6°19'41" e distância de 33,83m, confrontando com terras de , até atingir o ponto **P28**, de coordenadas **N 7.389.205,01m** e **E 567.424,56m**; deste segue com azimute de 275°16'41" e distância de 249,07m, confrontando com terras de , até atingir o ponto **P29**, de coordenadas **N 7.389.227,92m** e **E 567.176,54m**; deste segue com azimute de 291°29'08" e distância de 45,04m, confrontando com terras de , até atingir o ponto **P30**, de coordenadas **N 7.389.244,42m** e **E 567.134,64m**; deste segue com azimute de 308°58'17" e distância de 39,55m, confrontando com terras de , até atingir o ponto **P31**, de coordenadas **N 7.389.269,29m** e **E 567.103,89m**; deste segue com azimute de 315°35'41" e distância de 51,06m, confrontando com terras de , até atingir o ponto **P32**, de coordenadas **N 7.389.305,76m** e **E 567.068,16m**; deste segue com azimute de 314°17'15" e distância de 141,16m, confrontando com terras de , até atingir o ponto **P33**, de coordenadas **N 7.389.404,33m** e **E 566.967,12m**; deste segue com azimute de 202°10'44" e distância de 98,73m, confrontando com terras de , até atingir o ponto **P34**, de coordenadas **N 7.389.312,91m** e **E 566.929,85m**; deste segue com azimute de 297°13'25" e distância de 207,77m, confrontando com terras de , até atingir o ponto **P35**, de coordenadas **N 7.389.407,95m** e **E 566.745,09m**; deste segue com azimute de 27°17'07" e distância de 25,88m, confrontando com terras de , até atingir o ponto **P36**, de coordenadas **N 7.389.430,96m** e **E 566.756,95m**; deste segue com azimute de 297°17'07" e distância de 44,57m, confrontando com terras de , até atingir o ponto **P37**, de coordenadas **N 7.389.451,39m** e **E 566.717,34m**; deste segue com azimute de 25°26'47" e distância de 23,17m, confrontando com terras de , até atingir o ponto **P38**, de coordenadas **N 7.389.472,31m** e **E 566.727,29m**; deste segue com azimute de 296°49'42" e distância de 117,41m, confrontando com terras de , até atingir o ponto **P39**, de coordenadas **N 7.389.525,30m** e **E 566.622,52m**; deste segue com azimute de 26°49'42" e distância de 47,67m, confrontando com terras de , até atingir o ponto **P40**, de coordenadas **N 7.389.567,84m** e **E 566.644,03m**; deste segue com azimute de 296°49'42" e distância de



78,64m, confrontando com terras de , até atingir o ponto **P41**, de coordenadas **N 7.389.603,33m** e **E 566.573,86m**; deste segue com azimute de 26°49'42" e distância de 109,78m, confrontando com terras de , até atingir o ponto **P42**, de coordenadas **N 7.389.701,29m** e **E 566.623,41m**; deste segue com azimute de 113°31'13" e distância de 55,38m, confrontando com terras de , até atingir o ponto **P43**, de coordenadas **N 7.389.679,19m** e **E 566.674,18m**; deste segue com azimute de 26°35'04" e distância de 18,54m, confrontando com terras de , até atingir o ponto **P44**, de coordenadas **N 7.389.695,77m** e **E 566.682,48m**; deste segue com azimute de 115°36'27" e distância de 33,86m, confrontando com terras de , até atingir o ponto **P45**, de coordenadas **N 7.389.681,14m** e **E 566.713,01m**; deste segue com azimute de 25°36'27" e distância de 19,38m, confrontando com terras de , até atingir o ponto **P46**, de coordenadas **N 7.389.698,62m** e **E 566.721,39m**; deste segue com azimute de 115°36'27" e distância de 26,48m, confrontando com terras de , até atingir o ponto **P47**, de coordenadas **N 7.389.687,18m** e **E 566.745,27m**; deste segue com azimute de 205°36'27" e distância de 53,33m, confrontando com terras de , até atingir o ponto **P48**, de coordenadas **N 7.389.639,08m** e **E 566.722,22m**; deste segue com azimute de 115°36'27" e distância de 126,08m, confrontando com terras de , até atingir o ponto **P49**, de coordenadas **N 7.389.584,59m** e **E 566.835,92m**; deste segue com azimute de 28°08'58" e distância de 204,60m, confrontando com terras de , até atingir o ponto **P00**, de coordenadas **N 7.389.764,99m** e **E 566.932,44m**, onde teve início a descrição deste perímetro.

Todas as coordenadas aqui descritas estão georreferenciadas ao Sistema Geodésico Brasileiro e encontram-se representadas no Sistema UTM, referenciadas ao **Meridiano Central nº 51 WGr**, tendo como Datum o **SIRGAS2000**. Todos os azimutes e distâncias, área e perímetro foram calculados no plano de projeção UTM.



ANEXO XV – DESCRIÇÃO E CÁLCULO ANALÍTICO DE ÁREA – DISTRITO PATRIMÔNIO DO CAFÉ I
Azimutes, Lados e Coordenadas Geográficas

MEMORIAL DESCRITIVO

Área (ha): 14,0832 ha

Perímetro (m): 1,906.17 m

Fica considerado **PERÍMETRO URBANO** do **DISTRITO PATRIMÔNIO DO CAFÉ I** do Município de Ibatí, Estado do Paraná, os trechos compreendidos no memorial descritivo que segue:

A poligonal inicia-se no ponto **P00**, de coordenadas UTM **N=7.357.493,26m** e **E=584.267,52m** referidas ao MC ° WGr. Sistema Geocêntrico SIRGAS 2000; deste segue com azimute de 138°16'31" e distância de 81,77m, confrontando com terras de , até atingir o ponto **P01**, de coordenadas **N 7.357.432,24m** e **E 584.321,94m**; deste segue com azimute de 25°49'16" e distância de 50,88m, confrontando com terras de , até atingir o ponto **P02**, de coordenadas **N 7.357.478,04m** e **E 584.344,11m**; deste segue com azimute de 11°53'27" e distância de 27,20m, confrontando com terras de , até atingir o ponto **P03**, de coordenadas **N 7.357.504,65m** e **E 584.349,71m**; deste segue com azimute de 90°00'00" e distância de 15,00m, confrontando com terras de , até atingir o ponto **P04**, de coordenadas **N 7.357.504,65m** e **E 584.364,71m**; deste segue com azimute de 177°24'35" e distância de 115,81m, confrontando com terras de , até atingir o ponto **P05**, de coordenadas **N 7.357.388,96m** e **E 584.369,94m**; deste segue com azimute de 136°52'03" e distância de 125,82m, confrontando com terras de , até atingir o ponto **P06**, de coordenadas **N 7.357.297,14m** e **E 584.455,96m**; deste segue com azimute de 45°27'52" e distância de 23,27m, confrontando com terras de , até atingir o ponto **P07**, de coordenadas **N 7.357.313,46m** e **E 584.472,55m**; deste segue com azimute de 135°27'52" e distância de 16,03m, confrontando com terras de , até atingir o ponto **P08**, de coordenadas **N 7.357.302,04m** e **E 584.483,79m**; deste segue com azimute de 47°48'28" e distância de 41,13m, confrontando com terras de , até atingir o ponto **P09**, de coordenadas **N 7.357.329,66m** e **E 584.514,27m**; deste segue com azimute de 137°48'28" e distância de 133,47m, confrontando com terras de , até atingir o ponto **P10**, de coordenadas **N 7.357.230,77m** e **E 584.603,91m**; deste segue com azimute de 227°48'28" e distância de 64,39m, confrontando com terras de , até atingir o ponto **P11**, de coordenadas **N 7.357.187,52m** e **E 584.556,20m**; deste segue com azimute de 134°13'26" e distância de 133,18m, confrontando com terras de , até atingir o ponto **P12**, de coordenadas **N 7.357.094,64m** e **E 584.651,63m**; deste segue com azimute de 247°49'58" e distância de 384,12m, confrontando com terras de , até atingir o ponto **P13**, de coordenadas **N 7.356.949,70m** e **E 584.295,91m**; deste segue com azimute de 337°49'58" e distância de 217,83m, confrontando com terras de , até atingir o ponto **P14**, de coordenadas **N 7.357.151,44m** e **E 584.213,72m**; deste segue com azimute de 242°05'35" e distância de 33,23m, confrontando com terras de , até atingir o ponto **P15**, de coordenadas **N 7.357.135,88m** e **E 584.184,35m**; deste segue com azimute de 332°05'35" e distância de 43,65m, confrontando com terras de , até atingir o ponto **P16**, de coordenadas **N**

7.357.174,46m e E 584.163,92m; deste segue com azimute de $34^{\circ}37'53''$ e distância de 136,80m, confrontando com terras de , até atingir o ponto **P17**, de coordenadas **N 7.357.287,02m e E 584.241,66m**; deste segue com azimute de $319^{\circ}00'48''$ e distância de 103,93m, confrontando com terras de , até atingir o ponto **P18**, de coordenadas **N 7.357.365,47m e E 584.173,50m**; deste segue com azimute de $36^{\circ}20'34''$ e distância de 158,66m, confrontando com terras de , até atingir o ponto **P00**, de coordenadas **N 7.357.493,26m e E 584.267,52m**, onde teve início a descrição deste perímetro.

Todas as coordenadas aqui descritas estão georreferenciadas ao Sistema Geodésico Brasileiro e encontram-se representadas no Sistema UTM, referenciadas ao **Meridiano Central nº 51 WGr**, tendo como Datum o **SIRGAS2000**. Todos os azimutes e distâncias, área e perímetro foram calculados no plano de projeção UTM.



MEMORIAL DESCRITIVO

Área (ha): 30,3300 ha

Perímetro (m): 4,742.53 m

Fica considerado **PERÍMETRO URBANO** do **DISTRITO PATRIMÔNIO DO CAFÉ II** do Município de Ibaítí, Estado do Paraná, os trechos compreendidos no memorial descritivo que segue:

A poligonal inicia-se no ponto **P00**, de coordenadas UTM **N=7.358.081,60m** e **E=583.556,92m** referidas ao MC 51° WGr. Sistema Geocêntrico SIRGAS 2000; deste segue com azimute de 128°57'42" e distância de 130,49m, confrontando com terras de , até atingir o ponto **P01**, de coordenadas **N 7.357.999,55m** e **E 583.658,39m**; deste segue com azimute de 181°18'40" e distância de 69,88m, confrontando com terras de , até atingir o ponto **P02**, de coordenadas **N 7.357.929,69m** e **E 583.656,79m**; deste segue com azimute de 213°27'24" e distância de 127,83m, confrontando com terras de , até atingir o ponto **P03**, de coordenadas **N 7.357.823,04m** e **E 583.586,31m**; deste segue com azimute de 230°39'59" e distância de 56,99m, confrontando com terras de , até atingir o ponto **P04**, de coordenadas **N 7.357.786,91m** e **E 583.542,23m**; deste segue com azimute de 235°28'50" e distância de 44,00m, confrontando com terras de , até atingir o ponto **P05**, de coordenadas **N 7.357.761,98m** e **E 583.505,98m**; deste segue com azimute de 230°40'49" e distância de 47,13m, confrontando com terras de , até atingir o ponto **P06**, de coordenadas **N 7.357.732,12m** e **E 583.469,52m**; deste segue com azimute de 224°13'29" e distância de 46,48m, confrontando com terras de , até atingir o ponto **P07**, de coordenadas **N 7.357.698,81m** e **E 583.437,10m**; deste segue com azimute de 196°42'33" e distância de 23,15m, confrontando com terras de , até atingir o ponto **P08**, de coordenadas **N 7.357.676,64m** e **E 583.430,44m**; deste segue com azimute de 182°14'58" e distância de 81,63m, confrontando com terras de , até atingir o ponto **P09**, de coordenadas **N 7.357.595,07m** e **E 583.427,24m**; deste segue com azimute de 287°01'41" e distância de 17,09m, confrontando com terras de , até atingir o ponto **P10**, de coordenadas **N 7.357.600,07m** e **E 583.410,90m**; deste segue com azimute de 299°40'12" e distância de 67,97m, confrontando com terras de , até atingir o ponto **P11**, de coordenadas **N 7.357.633,72m** e **E 583.351,84m**; deste segue com azimute de 292°38'13" e distância de 46,97m, confrontando com terras de , até atingir o ponto **P12**, de coordenadas **N 7.357.651,79m** e **E 583.308,49m**; deste segue com azimute de 279°55'20" e distância de 58,64m, confrontando com terras de , até atingir o ponto **P13**, de coordenadas **N 7.357.661,90m** e **E 583.250,73m**; deste segue com azimute de 290°15'17" e distância de 86,09m, confrontando com terras de , até atingir o ponto **P14**, de coordenadas **N 7.357.691,70m** e **E 583.169,96m**; deste segue com azimute de 298°51'34" e distância de 51,70m, confrontando com terras de , até atingir o ponto **P15**, de coordenadas **N 7.357.716,66m** e **E 583.124,68m**; deste segue com azimute de 229°32'12" e distância de 61,00m, confrontando com terras de , até atingir o ponto **P16**, de coordenadas **N**

7.357.677,07m e E 583.078,26m; deste segue com azimute de 243°12'11" e distância de 115,08m, confrontando com terras de , até atingir o ponto **P17**, de coordenadas N 7.357.625,19m e E 582.975,54m; deste segue com azimute de 153°12'11" e distância de 52,35m, confrontando com terras de , até atingir o ponto **P18**, de coordenadas N 7.357.578,46m e E 582.999,14m; deste segue com azimute de 181°56'57" e distância de 64,23m, confrontando com terras de , até atingir o ponto **P19**, de coordenadas N 7.357.514,26m e E 582.996,96m; deste segue com azimute de 224°19'26" e distância de 50,67m, confrontando com terras de , até atingir o ponto **P20**, de coordenadas N 7.357.478,02m e E 582.961,56m; deste segue com azimute de 247°08'34" e distância de 30,36m, confrontando com terras de , até atingir o ponto **P21**, de coordenadas N 7.357.466,23m e E 582.933,58m; deste segue com azimute de 270°54'33" e distância de 27,54m, confrontando com terras de , até atingir o ponto **P22**, de coordenadas N 7.357.466,66m e E 582.906,05m; deste segue com azimute de 334°10'13" e distância de 133,56m, confrontando com terras de , até atingir o ponto **P23**, de coordenadas N 7.357.586,88m e E 582.847,86m; deste segue com azimute de 277°47'54" e distância de 54,32m, confrontando com terras de , até atingir o ponto **P24**, de coordenadas N 7.357.594,25m e E 582.794,05m; deste segue com azimute de 237°47'12" e distância de 64,66m, confrontando com terras de , até atingir o ponto **P25**, de coordenadas N 7.357.559,78m e E 582.739,34m; deste segue com azimute de 251°19'02" e distância de 94,58m, confrontando com terras de , até atingir o ponto **P26**, de coordenadas N 7.357.529,48m e E 582.649,74m; deste segue com azimute de 151°49'56" e distância de 16,39m, confrontando com terras de , até atingir o ponto **P27**, de coordenadas N 7.357.515,03m e E 582.657,48m; deste segue com azimute de 251°10'03" e distância de 37,40m, confrontando com terras de , até atingir o ponto **P28**, de coordenadas N 7.357.502,96m e E 582.622,08m; deste segue com azimute de 243°57'09" e distância de 18,69m, confrontando com terras de , até atingir o ponto **P29**, de coordenadas N 7.357.494,75m e E 582.605,29m; deste segue com azimute de 175°32'11" e distância de 70,54m, confrontando com terras de , até atingir o ponto **P30**, de coordenadas N 7.357.424,43m e E 582.610,78m; deste segue com azimute de 187°16'57" e distância de 58,95m, confrontando com terras de , até atingir o ponto **P31**, de coordenadas N 7.357.365,95m e E 582.603,31m; deste segue com azimute de 189°01'34" e distância de 41,83m, confrontando com terras de , até atingir o ponto **P32**, de coordenadas N 7.357.324,64m e E 582.596,75m; deste segue com azimute de 175°42'56" e distância de 29,97m, confrontando com terras de , até atingir o ponto **P33**, de coordenadas N 7.357.294,75m e E 582.598,98m; deste segue com azimute de 159°34'03" e distância de 22,87m, confrontando com terras de , até atingir o ponto **P34**, de coordenadas N 7.357.273,31m e E 582.606,97m; deste segue com azimute de 253°57'03" e distância de 121,24m, confrontando com terras de , até atingir o ponto **P35**, de coordenadas N 7.357.239,80m e E 582.490,46m; deste segue com azimute de 336°43'22" e distância de 19,49m, confrontando com terras de , até atingir o ponto **P36**, de coordenadas N 7.357.257,70m e E 582.482,75m; deste segue com azimute de 2°45'07" e distância de 123,46m, confrontando com terras de , até atingir o ponto **P37**, de coordenadas N 7.357.381,02m e E 582.488,68m; deste segue com azimute de 334°01'54" e distância de 24,38m, confrontando com terras de , até atingir o ponto **P38**, de coordenadas N 7.357.402,93m e E 582.478,01m; deste segue com azimute de 330°16'05" e distância de 34,22m, confrontando com terras de , até atingir o ponto **P39**, de coordenadas N 7.357.432,65m e E 582.461,03m; deste segue com azimute de 319°46'13" e distância de 46,92m, confrontando com terras de , até atingir o ponto **P40**, de coordenadas N 7.357.468,47m e E 582.430,73m; deste segue com azimute de 229°46'13" e distância de

57,95m, confrontando com terras de , até atingir o ponto **P41**, de coordenadas **N 7.357.431,04m** e **E 582.386,49m**; deste segue com azimute de $305^{\circ}38'06''$ e distância de 15,36m, confrontando com terras de , até atingir o ponto **P42**, de coordenadas **N 7.357.440,00m** e **E 582.374,00m**; deste segue com azimute de $254^{\circ}04'15''$ e distância de 27,49m, confrontando com terras de , até atingir o ponto **P43**, de coordenadas **N 7.357.432,45m** e **E 582.347,57m**; deste segue com azimute de $321^{\circ}42'09''$ e distância de 16,40m, confrontando com terras de , até atingir o ponto **P44**, de coordenadas **N 7.357.445,32m** e **E 582.337,40m**; deste segue com azimute de $256^{\circ}10'31''$ e distância de 31,22m, confrontando com terras de , até atingir o ponto **P45**, de coordenadas **N 7.357.437,86m** e **E 582.307,09m**; deste segue com azimute de $332^{\circ}10'43''$ e distância de 10,51m, confrontando com terras de , até atingir o ponto **P46**, de coordenadas **N 7.357.447,16m** e **E 582.302,18m**; deste segue com azimute de $271^{\circ}25'50''$ e distância de 20,30m, confrontando com terras de , até atingir o ponto **P47**, de coordenadas **N 7.357.447,66m** e **E 582.281,89m**; deste segue com azimute de $212^{\circ}20'59''$ e distância de 15,80m, confrontando com terras de , até atingir o ponto **P48**, de coordenadas **N 7.357.434,31m** e **E 582.273,43m**; deste segue com azimute de $260^{\circ}42'25''$ e distância de 49,18m, confrontando com terras de , até atingir o ponto **P49**, de coordenadas **N 7.357.426,37m** e **E 582.224,90m**; deste segue com azimute de $332^{\circ}48'03''$ e distância de 14,06m, confrontando com terras de , até atingir o ponto **P50**, de coordenadas **N 7.357.438,88m** e **E 582.218,47m**; deste segue com azimute de $268^{\circ}23'45''$ e distância de 16,09m, confrontando com terras de , até atingir o ponto **P51**, de coordenadas **N 7.357.438,43m** e **E 582.202,39m**; deste segue com azimute de $297^{\circ}36'49''$ e distância de 32,62m, confrontando com terras de , até atingir o ponto **P52**, de coordenadas **N 7.357.453,54m** e **E 582.173,49m**; deste segue com azimute de $343^{\circ}17'13''$ e distância de 19,57m, confrontando com terras de , até atingir o ponto **P53**, de coordenadas **N 7.357.472,29m** e **E 582.167,86m**; deste segue com azimute de $19^{\circ}33'07''$ e distância de 26,43m, confrontando com terras de , até atingir o ponto **P54**, de coordenadas **N 7.357.497,20m** e **E 582.176,71m**; deste segue com azimute de $349^{\circ}18'06''$ e distância de 64,53m, confrontando com terras de , até atingir o ponto **P55**, de coordenadas **N 7.357.560,60m** e **E 582.164,73m**; deste segue com azimute de $25^{\circ}42'44''$ e distância de 32,31m, confrontando com terras de , até atingir o ponto **P56**, de coordenadas **N 7.357.589,71m** e **E 582.178,75m**; deste segue com azimute de $57^{\circ}55'19''$ e distância de 35,78m, confrontando com terras de , até atingir o ponto **P57**, de coordenadas **N 7.357.608,71m** e **E 582.209,07m**; deste segue com azimute de $88^{\circ}03'18''$ e distância de 21,24m, confrontando com terras de , até atingir o ponto **P58**, de coordenadas **N 7.357.609,43m** e **E 582.230,29m**; deste segue com azimute de $64^{\circ}32'35''$ e distância de 21,80m, confrontando com terras de , até atingir o ponto **P59**, de coordenadas **N 7.357.618,80m** e **E 582.249,98m**; deste segue com azimute de $84^{\circ}07'36''$ e distância de 33,46m, confrontando com terras de , até atingir o ponto **P60**, de coordenadas **N 7.357.622,23m** e **E 582.283,26m**; deste segue com azimute de $84^{\circ}11'53''$ e distância de 46,15m, confrontando com terras de , até atingir o ponto **P61**, de coordenadas **N 7.357.626,89m** e **E 582.329,17m**; deste segue com azimute de $68^{\circ}06'02''$ e distância de 24,19m, confrontando com terras de , até atingir o ponto **P62**, de coordenadas **N 7.357.635,91m** e **E 582.351,62m**; deste segue com azimute de $98^{\circ}21'36''$ e distância de 26,60m, confrontando com terras de , até atingir o ponto **P63**, de coordenadas **N 7.357.632,05m** e **E 582.377,93m**; deste segue com azimute de $117^{\circ}08'28''$ e distância de 33,34m, confrontando com terras de , até atingir o ponto **P64**, de coordenadas **N 7.357.616,84m** e **E 582.407,61m**; deste segue com azimute de $81^{\circ}40'58''$ e distância de 78,51m, confrontando com terras de , até atingir o ponto **P65**, de coordenadas **N**



7.357.628,19m e E 582.485,29m; deste segue com azimute de $345^{\circ}25'42''$ e distância de 20,32m, confrontando com terras de , até atingir o ponto **P66**, de coordenadas **N 7.357.647,86m e E 582.480,18m**; deste segue com azimute de $324^{\circ}55'10''$ e distância de 35,57m, confrontando com terras de , até atingir o ponto **P67**, de coordenadas **N 7.357.676,97m e E 582.459,74m**; deste segue com azimute de $93^{\circ}18'54''$ e distância de 70,66m, confrontando com terras de , até atingir o ponto **P68**, de coordenadas **N 7.357.672,88m e E 582.530,28m**; deste segue com azimute de $103^{\circ}32'31''$ e distância de 27,99m, confrontando com terras de , até atingir o ponto **P69**, de coordenadas **N 7.357.666,33m e E 582.557,48m**; deste segue com azimute de $202^{\circ}42'33''$ e distância de 30,07m, confrontando com terras de , até atingir o ponto **P70**, de coordenadas **N 7.357.638,59m e E 582.545,88m**; deste segue com azimute de $87^{\circ}38'54''$ e distância de 55,31m, confrontando com terras de , até atingir o ponto **P71**, de coordenadas **N 7.357.640,86m e E 582.601,14m**; deste segue com azimute de $77^{\circ}15'23''$ e distância de 62,87m, confrontando com terras de , até atingir o ponto **P72**, de coordenadas **N 7.357.654,73m e E 582.662,46m**; deste segue com azimute de $71^{\circ}09'38''$ e distância de 54,66m, confrontando com terras de , até atingir o ponto **P73**, de coordenadas **N 7.357.672,38m e E 582.714,20m**; deste segue com azimute de $333^{\circ}12'06''$ e distância de 26,60m, confrontando com terras de , até atingir o ponto **P74**, de coordenadas **N 7.357.696,12m e E 582.702,21m**; deste segue com azimute de $69^{\circ}20'40''$ e distância de 137,66m, confrontando com terras de , até atingir o ponto **P75**, de coordenadas **N 7.357.744,68m e E 582.831,01m**; deste segue com azimute de $339^{\circ}57'24''$ e distância de 20,85m, confrontando com terras de , até atingir o ponto **P76**, de coordenadas **N 7.357.764,26m e E 582.823,87m**; deste segue com azimute de $67^{\circ}41'25''$ e distância de 26,05m, confrontando com terras de , até atingir o ponto **P77**, de coordenadas **N 7.357.774,15m e E 582.847,97m**; deste segue com azimute de $157^{\circ}41'25''$ e distância de 21,81m, confrontando com terras de , até atingir o ponto **P78**, de coordenadas **N 7.357.753,98m e E 582.856,25m**; deste segue com azimute de $63^{\circ}25'04''$ e distância de 25,47m, confrontando com terras de , até atingir o ponto **P79**, de coordenadas **N 7.357.765,38m e E 582.879,03m**; deste segue com azimute de $333^{\circ}25'04''$ e distância de 33,45m, confrontando com terras de , até atingir o ponto **P80**, de coordenadas **N 7.357.795,29m e E 582.864,07m**; deste segue com azimute de $74^{\circ}09'27''$ e distância de 62,73m, confrontando com terras de , até atingir o ponto **P81**, de coordenadas **N 7.357.812,41m e E 582.924,42m**; deste segue com azimute de $45^{\circ}10'14''$ e distância de 66,03m, confrontando com terras de , até atingir o ponto **P82**, de coordenadas **N 7.357.858,97m e E 582.971,25m**; deste segue com azimute de $178^{\circ}13'23''$ e distância de 77,32m, confrontando com terras de , até atingir o ponto **P83**, de coordenadas **N 7.357.781,68m e E 582.973,65m**; deste segue com azimute de $148^{\circ}34'32''$ e distância de 81,91m, confrontando com terras de , até atingir o ponto **P84**, de coordenadas **N 7.357.711,79m e E 583.016,35m**; deste segue com azimute de $64^{\circ}23'26''$ e distância de 25,90m, confrontando com terras de , até atingir o ponto **P85**, de coordenadas **N 7.357.722,98m e E 583.039,71m**; deste segue com azimute de $78^{\circ}10'39''$ e distância de 39,47m, confrontando com terras de , até atingir o ponto **P86**, de coordenadas **N 7.357.731,07m e E 583.078,35m**; deste segue com azimute de $75^{\circ}43'51''$ e distância de 28,86m, confrontando com terras de , até atingir o ponto **P87**, de coordenadas **N 7.357.738,18m e E 583.106,32m**; deste segue com azimute de $61^{\circ}17'04''$ e distância de 108,92m, confrontando com terras de , até atingir o ponto **P88**, de coordenadas **N 7.357.790,52m e E 583.201,84m**; deste segue com azimute de $53^{\circ}19'33''$ e distância de 174,71m, confrontando com terras de , até atingir o ponto **P89**, de coordenadas **N 7.357.894,86m e E 583.341,97m**; deste segue com azimute de $55^{\circ}37'29''$ e distância de



97,05m, confrontando com terras de , até atingir o ponto **P90**, de coordenadas **N 7.357.949,66m** e **E 583.422,07m**; deste segue com azimute de 45°37'28" e distância de 188,66m, confrontando com terras de , até atingir o ponto **P00**, de coordenadas **N 7.358.081,60m** e **E 583.556,92m**, onde teve início a descrição deste perímetro.

Todas as coordenadas aqui descritas estão georreferenciadas ao Sistema Geodésico Brasileiro e encontram-se representadas no Sistema UTM, referenciadas ao **Meridiano Central nº 51 WGr**, tendo como Datum o **SIRGAS2000**. Todos os azimutes e distâncias, área e perímetro foram calculados no plano de projeção UTM.